


MINISTERIO DE AMBIENTE Y DESARROLLO SOSTENIBLE	FORMATO ACTA DE REUNIÓN	 Sistema Integrado de Gestión
	Proceso: Administración del Sistema Integrado de Gestión	
Versión: 7	Vigencia: 27/06/2023	Código: F-E-SIG-25

ACTA DE REUNIÓN N° _____	FECHA DE LA REUNIÓN	DÍA	MES	AÑO
	HORA DE INICIO	16	01	2026
REUNIÓN INTERNA		DEPARTAMENTO / CIUDAD		
REUNIÓN EXTERNA	X	DEPENDENCIA QUE PRESIDE		
		DBBSE		

INFORMACIÓN DE LA REUNIÓN	
TEMA	Reunión Preparatoria Fase de Concertación Municipio del Catillo, Meta.
OBJETIVO	Articular acciones para desarrollar satisfactoriamente los escenarios de reunión de <b>Fase de Concertación</b> del proceso participativo de delimitación del páramo Cruz Verde Sumapaz, en cumplimiento de la orden del juzgado 40 adm. de oralidad del circuito de Bogotá- sección cuarta.

ORDEN DEL DÍA / AGENDA		
No.	TEMA	RESPONSABLE
1	1. Saludo de bienvenida y presentación de asistentes. 2. Objetivo de la reunión preparatoria. 3. Contexto de la delimitación participativa del páramo Cruz Verde – Sumapaz 3.1. Contexto normativo. 3.2. Contexto del proceso participativo de delimitación: - Fases del proceso participativo de delimitación. - Temas de diálogo (Ineludibles). 4. Reunión de Concertación en territorio: objetivo, aspectos generales de la Fase de Concertación y coordinación de aspectos logísticos. 5. Preguntas, conclusiones y compromisos.	

ASISTENTES					
No.	NOMBRE	FIRMA	ASISTENCIA		ENTIDAD/ DEPENDENCIA
			PRESENCIAL	VIRTUAL	
1	John Botero			X	MADS-DBBSE
2	Nataly Rincón			X	MADS-DBBSE
3	Natalia Salazar			X	MADS-DBBSE
4	Angie Álvarez			X	MADS-DBBSE
5	Marcela Herrera			X	MADS-DBBSE
6	Lisseth Torres			X	MADS-DBBSE
7	Fermín Betancourt			X	MADS-DBBSE
8	Hervinton Liberato			X	MADS-DBBSE
9	Dinora Angarita Sáenz			X	Presidenta de Asojuntas del Castillo
10	Leonel Silva Reinosá			X	Personero Municipio del Castillo
11	Danna García			X	Profesional Alcaldía del Castillo
12	Camilo Vargas			X	Representante de la comunidad
13	David Martínez Duran			X	Representante de FENSUAGRO
14	Brayan Molina			X	Secretario de Planeación de la alcaldía del Castillo, Meta

Los datos personales serán tratados de acuerdo con la política de protección de datos personales establecida por la entidad la cual podrá ser consultada a través del SIGestión en el documento con código "DS-E-GET-01" o en el link <https://www.minambiente.gov.co/politica-de-proteccion-de-datos-personales/> de conformidad con lo definido por la Ley 1581 de 2012 y el Decreto Reglamentario 1377 de 2013.

## SEGUIMIENTO COMPROMISOS ACTAS ANTERIORES *(Si los hay)*

No.	TEMA	RESPONSABLE	% DE AVANCE	OBSERVACIONES	FECHA DE CUMPLIMIENTO
1					

## DESARROLLO DE LA REUNIÓN

### 1. Saludo de bienvenida y presentación de asistentes:

Siendo las 05:00 PM se da inicio a la reunión, contando con la presencia de las siguientes entidades:

- Representante Alcaldía Municipal del Castillo, Meta
- Representante Personería municipal del Castillo, Meta
- Representante Ministerio de Ambiente
- Enlaces Territoriales-MADS-Coordinadora Campesina
- Asojuntas del Castillo, Meta
- Fensuagro

De igual manera, se encuentran presentes habitantes del municipio del Castillo, Meta de las veredas la Cima y la Cabaña.

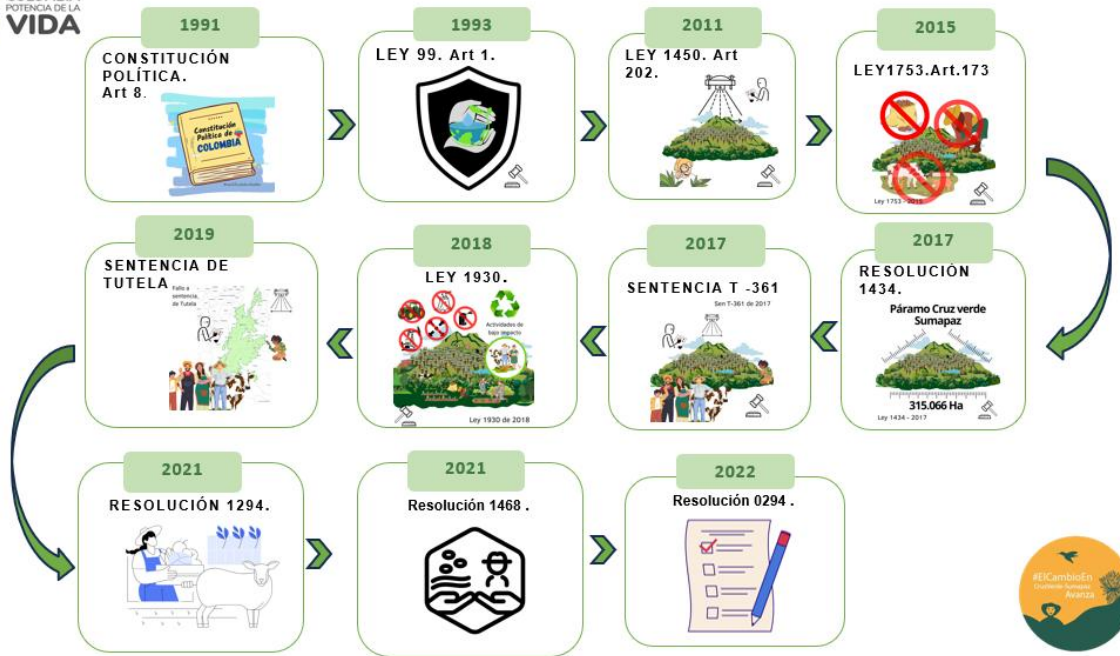
### 2. Objetivo de la reunión de Fase de Concertación:

“Articular acciones para desarrollar satisfactoriamente los escenarios de reunión de **Fase de Concertación** del proceso participativo de delimitación del páramo Cruz Verde Sumapaz, en cumplimiento de la orden del juzgado 40 adm. de oralidad del circuito de Bogotá- sección cuarta”.

### 3. Contexto de la delimitación participativa del páramo Cruz Verde – Sumapaz:

**3.1. Contexto Geográfico:** Se presenta el contexto del Páramo Cruz Verde Sumapaz: municipios y departamentos que lo componen, jurisdicción de las autoridades ambientales en el proceso, las figuras de ordenamiento ambiental del municipio y las veredas y porcentaje del territorio en área de páramo.

### 3.2. Antecedentes Normativos:



### 3.3. Contexto del proceso participativo de delimitación:

**Fases del proceso:** Se presentan las fases para desarrollar el proceso de delimitación participativa establecidas en la Sentencia T-361 de 2017. Se expone que son 7 fases del proceso, el alcance cada una de las fases y sus objetivos correspondientes.



Se expone que la fase actual que se aborda es la **Fase de Concertación** y se presenta el objetivo de esta fase y de las reuniones de Concertación en territorio.

### 3.4. Temas objeto de diálogo según la Sentencia T-361 de 2017:



### 4. Reunión de Concertación en territorio:

Se expone que, según la sentencia T-361-2017, la **Fase de Concertación** "implica un proceso de diálogo deliberativo que debe promover la configuración de un consenso razonado por medio de argumentos que se encuentren fundados en el interés público. Los principios de publicidad y de libertad deben ser transversales al proceso de comunicación, de modo que el diálogo sea público y libre en el acceso al igual que en la emisión de los juicios. Por ejemplo, la administración debe adoptar medidas que eviten que ciertos actores se tomen el debate aprovechando su superioridad técnica y/o económica".

**Se procede a coordinar en conjunto con las autoridades, entes territoriales, comunidades, representantes de JAC y demás actores interesados los elementos logísticos necesarios para realizar satisfactoriamente la reunión de concertación en territorio:**

## ASPECTOS LOGÍSTICOS REUNIÓN DE CONCERTACIÓN

<b>Fecha</b>	6 de febrero de 2026
<b>Hora</b>	8:00 a.m. – 5:00 p.m.
<b>Lugar</b>	Casa Claretiana - Medellín del Ariari
<b>Número de asistentes</b>	80 personas aprox.
<b>Convocados/das:</b>	
<b>INSUMOS</b>	
<b>Refrigerios y almuerzos</b>	Coordinar con la Ing. Danna – Alcaldía Municipal
<b>Mesas</b>	Alcaldía municipal
<b>Sillas</b>	Alcaldía municipal
<b>Sonido</b>	Alcaldía municipal
<b>Video Beam</b>	Alcaldía municipal
<b>Ayudas pedagógicas</b>	
<b>CONVOCATORIA</b>	
<b>Carteleras</b>	
<b>Pieza gráfica</b>	Minambiente en coordinación con Alcaldía y Personería Municipal
<b>Radio</b>	Minambiente en coordinación con Alcaldía y Personería Municipal
<b>Redes sociales</b>	Minambiente en coordinación con Alcaldía y Personería Municipal
<b>Transporte</b>	Sr Brayan (Planeación) facilita contactos y coordinación de rutas con las empresas de transporte del municipio. 1. – 2 carros- Puerto Esperanza – Campo Alegre. 2. – 1 carro - Miravalle, Castillo y La Esmeralda (personas). 3. Lista de personas que requerirían el reintegro. Coordinar con el Sr. David: 3133120761 y Sra. Dinora.

Siendo las 6:30 PM, una vez leídos los compromisos a todas las personas asistentes, se cierra la reunión.

## CONCLUSIONES

- Se propone como fecha para la reunión de concertación en territorio el 6 de febrero de 2026.
- Para la difusión de las piezas de convocatoria se contará con el apoyo de la alcaldía municipal y personería.
- Para el transporte del traslado de la comunidad al sitio de la reunión, la comunidad solicita reintegros del valor del transporte, por lo que el Minambiente da las claridades de que se deberá consolidar una única lista con los datos personales de los representantes de la comunidad que requieren este rubro.
- La Alcaldía municipal dispone de apoyo para los insumos logísticos para la reunión de concertación.
- Se remitirá desde el equipo CV Sumapaz al operador logístico del Fondo para la vida y la biodiversidad, los contactos de la comunidad para el suministro de los servicios de alimentación y transporte, haciendo la claridad de que el equipo CV Sumapaz no tiene injerencia en las decisiones que tome el operador para la contratación y definición de costos.

## LISTA DE EVIDENCIAS

*(Relacionar las evidencias tales como listas de asistencia, fotografías, videos, informes, entre otros)*

1. Capturas de pantalla desarrollo del espacio.

COLOMBIA POTENCIA DE LA VIDA

# Proceso de Delimitación Participativa del Páramo Cruz Verde - Sumapaz

## Reunión Preparatoria Concertación Municipio de El Castillo Meta

Ministerio de Ambiente y Desarrollo Sostenible  
Dirección de Bosques, Biodiversidad y Servicios Ecosistémicos  
Enero 16 de 2026

17:28 | ahx-ysvc-ent

Participants: Danna Garcia, Angie Álvarez, Dinora Angarita Saenz, Donato Liberato, Nataly Rincón Aveilla, Diana Marcela Herrera, Angie Álvarez, Leonel Silva, Libertad Betancourth, John Botero, natalia salazar osorio.

COLOMBIA POTENCIA DE LA VIDA

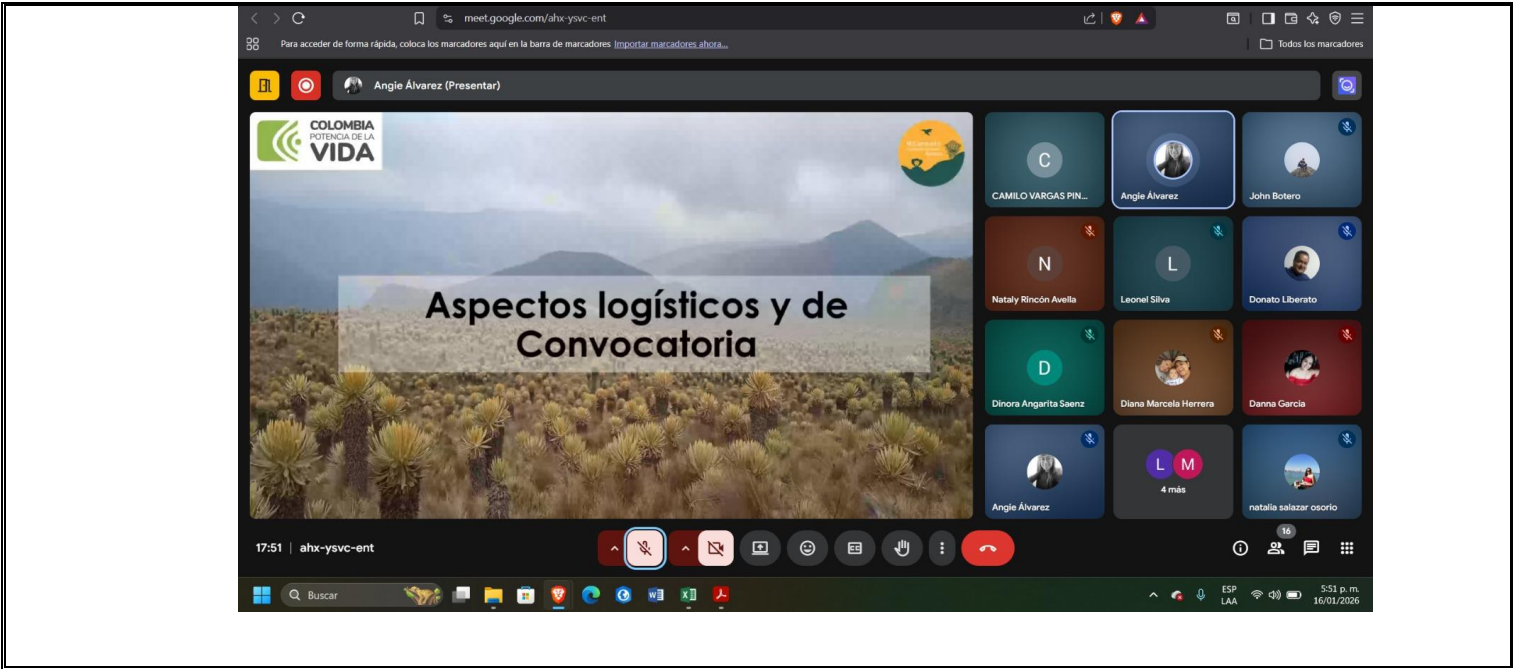
## Agenda

1. Saludo de bienvenida y presentación de asistentes.
2. Objetivo de la reunión preparatoria.
3. Contexto normativo.
4. Contexto del proceso de delimitación participativa: fases y temas de diálogo.
5. Aspectos logísticos: coordinación de la reunión en territorio.
6. Conclusiones y compromisos.

17:36 | ahx-ysvc-ent

Participants: Lisseth Carolina Torr..., Angie Álvarez, Dinora Angarita Saenz, Donato Liberato, Nataly Rincón Aveilla, Diana Marcela Herrera, John Botero, Leonel Silva, CAMILO VARGAS PIN..., gloria Jaramillo, 3 más, natalia salazar osorio.

Los datos personales serán tratados de acuerdo con la política de protección de datos personales establecida por la entidad la cual podrá ser consultada a través del SIGestión en el documento con código "DS-E-GET-01" o en el link <https://www.minambiente.gov.co/politica-de-proteccion-de-datos-personales/> de conformidad con lo definido por la Ley 1581 de 2012 y el Decreto Reglamentario 1377 de 2013.



<b>COMPROMISOS</b> (Si los hay)				
No.	COMPROMISO	RESPONSABLE	FECHA DE INICIO	FECHA DE TERMINACIÓN
1				
2				
FECHA DE LA PRÓXIMA REUNIÓN (Si aplica):			<b>DIA</b>	<b>MES</b>
				<b>ANO</b>

NOMBRE DE QUIEN ELABORÓ	FECHA	DIA	MES	AÑO
Natalia Salazar Osorio- Profesional ambiental FVB- Minambiente		16	01	2026

Los datos personales serán tratados de acuerdo con la política de protección de datos personales establecida por la entidad la cual podrá ser consultada a través del SIGestión en el documento con código "DS-E-GET-01" o en el link <https://www.minambiente.gov.co/politica-de-proteccion-de-datos-personales/> de conformidad con lo definido por la Ley 1581 de 2012 y el Decreto Reglamentario 1377 de 2013.