


MINISTERIO DE AMBIENTE Y DESARROLLO SOSTENIBLE	FORMATO ACTA DE REUNIÓN	 Sistema Integrado de Gestión
	Proceso: Administración del Sistema Integrado de Gestión	
Versión: 7	Vigencia: 27/06/2023	Código: F-E-SIG-25

ACTA DE REUNIÓN N° <u> 1 </u>	FECHA DE LA REUNIÓN		
	DÍA	MES	AÑO
	6	03	2026
	HORA DE INICIO		HORA FIN
	5:00 PM		
REUNIÓN INTERNA		DEPARTAMENTO / CIUDAD	Localidad de Usme, Bogotá D.C
REUNIÓN EXTERNA	X	DEPENDENCIA QUE PRESIDE	DBBSE

INFORMACIÓN DE LA REUNIÓN	
TEMA	Reunión Preparatoria Fase de Concertación con la localidad de Usme, Bogotá D.C
OBJETIVO	Articular acciones para desarrollar satisfactoriamente los escenarios de reunión de Fase de Concertación del proceso participativo de delimitación del páramo Cruz Verde Sumapaz, en cumplimiento de la orden del juzgado 40 adm. De oralidad del circuito de Bogotá- sección cuarta.

ORDEN DEL DÍA / AGENDA		
No.	TEMA	RESPONSABLE
1	1. Saludo de bienvenida y presentación de asistentes. 2. Objetivo de la reunión preparatoria. 3. Contexto de la delimitación participativa del páramo Cruz Verde – Sumapaz 3.1. Contexto geográfico. 3.2. Contexto normativo. 3.3. Contexto del proceso participativo de delimitación: - Fases del proceso participativo de delimitación. - Temas de diálogo (Ineludibles). 4. Reunión de Concertación en territorio: objetivo, aspectos generales de la Fase de Concertación y coordinación de aspectos logísticos. 5. Preguntas, conclusiones y compromisos.	

ASISTENTES					
No.	NOMBRE	FIRMA	ASISTENCIA		ENTIDAD/ DEPENDENCIA
			PRESENCIAL	VIRTUAL	
1	Angie Álvarez – Profesional Social Equipo CV Sumapaz MinAmbiente			X	
2	Natalia Salazar – Profesional Ambiental Equipo CV Sumapaz MinAmbiente			X	
3	Diana Marcela Herrera – Profesional Ambiental Equipo CV Sumapaz MinAmbiente			X	
4	John Botero- Coordinador Equipo CV Sumapaz MinAmbiente			X	
5	Liseth Torres- Profesional Social CV Sumapaz MinAmbiente			X	
6	Fermín Betancourt (Libertad) – Enlace territorial Equipo CV Sumapaz MinAmbiente			X	
7	Hervinton Liberato – Enlace territorial Equipo CV Sumapaz MinAmbiente			X	

Los datos personales serán tratados de acuerdo con la política de protección de datos personales establecida por la entidad la cual podrá ser consultada a través del SIGestión en el documento con código "DS-E-GET-01" o en el link <https://www.minambiente.gov.co/politica-de-proteccion-de-datos-personales/> de conformidad con lo definido por la Ley 1581 de 2012 y el Decreto Reglamentario 1377 de 2013.

MINISTERIO DE AMBIENTE Y DESARROLLO SOSTENIBLE	FORMATO ACTA DE REUNIÓN	 Sistema Integrado de Gestión
	Proceso: Administración del Sistema Integrado de Gestión	
Versión: 7	Vigencia: 27/06/2023	Código: F-E-SIG-25

ASISTENTES					
No.	NOMBRE	FIRMA	ASISTENCIA		ENTIDAD/ DEPENDENCIA
			PRESENCIAL	VIRTUAL	
8	Ángela Celis- Técnico ambiental, alcaldía local de Usme			X	
9	Doris Orozco, representante JAC vereda Curubital, localidad de Usme			X	
10	Graciliano Ardila, representante JAC vereda Chisacá			X	
11	Leonardo Moya, abogado alcaldía localidad de Usme			X	
12	Luz Yaneyh Vela Bernal, presidente JAC vereda la Unión Localidad de Usme			X	
13	Martiza Vanegas JAC vereda el Destino, localidad de Usme			X	
14	Paola Muñoz, referente ambiental alcaldía local de Usme			X	
15	Yamile Ardila, representante de la vereda Chisacá			X	
16	Elkin Cristancho, presidente JAC vereda Arrayan Argentina			X	

SEGUIMIENTO COMPROMISOS ACTAS ANTERIORES (Si los hay)					
No.	TEMA	RESPONSABLE	% DE AVANCE	OBSERVACIONES	FECHA DE CUMPLIMIENTO

DESARROLLO DE LA REUNIÓN
<p>1. Saludo de bienvenida y presentación de asistentes:</p> <p>Siendo las 5:10 PM se da inicio a la reunión, contando con la presencia de las siguientes entidades:</p> <p>Coordinadora Campesina Cruz Verde Sumapaz</p> <p>Alcaldía de la localidad de Usme, Bogotá D.C</p> <p>Ministerio de Ambiente y Desarrollo sostenible.</p> <p>De igual manera, se encuentran presentes habitantes de las siguientes veredas: El Destino, Curubital, Chisacá, localidad de Usme.</p> <p>2. Objetivo de la reunión de Fase de Concertación:</p> <p>“Articular acciones para desarrollar satisfactoriamente los escenarios de reunión de Fase de Concertación del proceso participativo de delimitación del páramo Cruz Verde Sumapaz, en cumplimiento de la orden del juzgado 40 adm. de oralidad del circuito de Bogotá- sección cuarta”.</p>

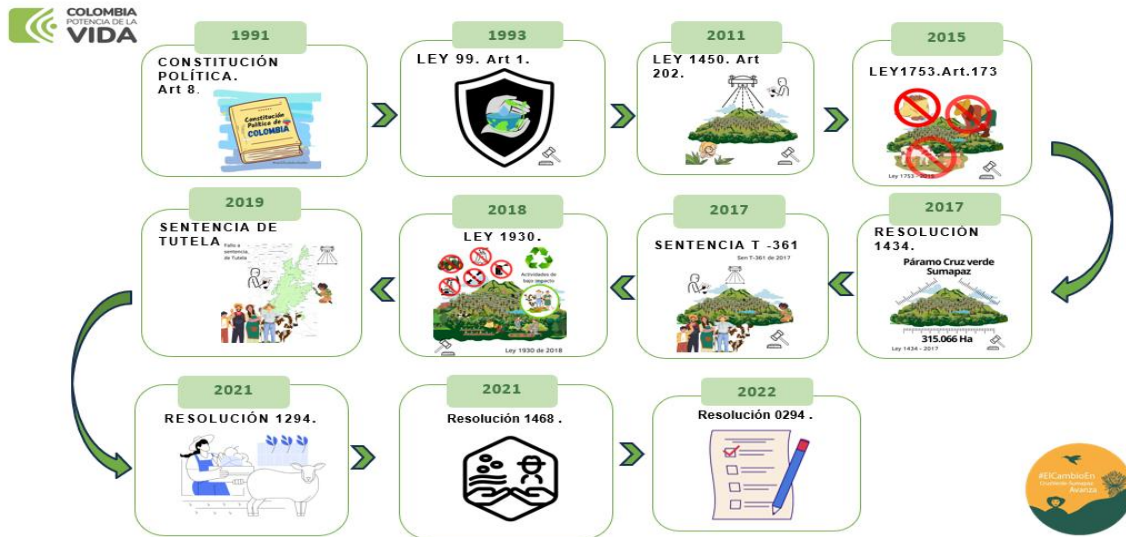
Los datos personales serán tratados de acuerdo con la política de protección de datos personales establecida por la entidad la cual podrá ser consultada a través del SIGestión en el documento con código “DS-E-GET-01” o en el link <https://www.minambiente.gov.co/politica-de-proteccion-de-datos-personales/> de conformidad con lo definido por la Ley 1581 de 2012 y el Decreto Reglamentario 1377 de 2013.

MINISTERIO DE AMBIENTE Y DESARROLLO SOSTENIBLE	FORMATO ACTA DE REUNIÓN	 Sistema Integrado de Gestión
	Proceso: Administración del Sistema Integrado de Gestión	
Versión: 7	Vigencia: 27/06/2023	Código: F-E-SIG-25

3. Contexto de la delimitación participativa del páramo Cruz Verde – Sumapaz:

3.1. Contexto Geográfico: Se presenta el contexto del Páramo Cruz Verde Sumapaz: municipios y departamentos que lo componen, jurisdicción de las autoridades ambientales en el proceso, las figuras de ordenamiento ambiental del municipio y las veredas y porcentaje del territorio en área de páramo.

3.2. Antecedentes Normativos:



La presente reunión se enmarca en el cumplimiento de la sentencia proferida por el Juzgado 40 Administrativo Oral de Bogotá, que ordena al Ministerio de Ambiente y demás entidades relacionadas a garantizar un proceso de delimitación participativa del páramo Cruz Verde - Sumapaz, con espacios reales y efectivos de participación, incluyendo a las comunidades campesinas como sujetos de especial protección constitucional.

La delimitación debe contemplar:

La participación comunitaria en todas las fases.

El respeto a las dinámicas sociales, productivas y culturales del territorio.

El desarrollo de un diálogo claro entre Estado y ciudadanía.

3.3. Contexto del proceso participativo de delimitación:

Fases del proceso: Se presentan las fases para desarrollar el proceso de delimitación participativa establecidas en la **Sentencia T-361 de 2017**. Se expone que son 7 fases del proceso, el alcance cada una de las fases y sus objetivos correspondientes.

MINISTERIO DE AMBIENTE Y DESARROLLO SOSTENIBLE	FORMATO ACTA DE REUNIÓN	SOMOSIG Sistema Integrado de Gestión
	Proceso: Administración del Sistema Integrado de Gestión	
Versión: 7	Vigencia: 27/06/2023	Código: F-E-SIG-25



Se expone que la fase actual que se aborda es la **Fase de Concertación** y se presenta el objetivo de esta fase y de las reuniones de Concertación en territorio.

3.4. Temas objeto de diálogo según la Sentencia T-361 de 2017:

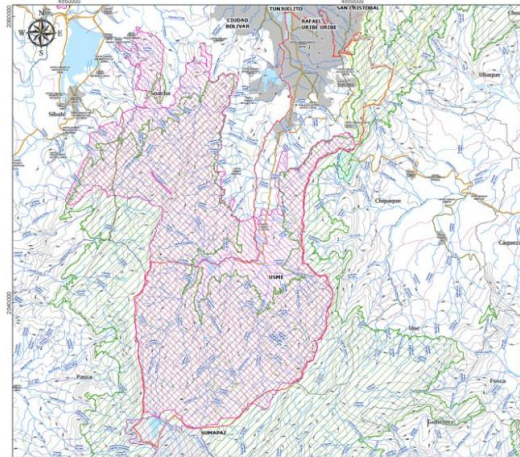


Presentación técnica del Área del páramo en la localidad de Usme y observación de veredas/cartografía

La profesional ambiental Natalia Salazar presenta el mapa de la localidad menciona el traslape de área de páramo en la localidad de Usme (se reporta cifra de hectáreas en la presentación).

Área aproximada: 13.373

Gestión: Se adelantarán las gestiones para la revisión de los límites veredales para encontrar las diferencias que tiene la información publicada por el DANE.



4. Reunión de Concertación en territorio:

Se expone que, según la sentencia T-361-2017, la **Fase de Concertación** “implica un proceso de diálogo deliberativo que debe promover la configuración de un consenso razonado por medio de argumentos que se encuentren fundados en el interés público. Los principios de publicidad y de libertad deben ser transversales al proceso de comunicación, de modo que el diálogo sea público y libre en el acceso al igual que en la emisión de los juicios. Por ejemplo, la administración debe adoptar medidas que eviten que ciertos actores se tomen el debate aprovechando su superioridad técnica y/o económica”.

Se procede a coordinar en conjunto con las autoridades, entes territoriales, comunidades y demás actores interesados los elementos logísticos necesarios para realizar satisfactoriamente la reunión de concertación en territorio:

ASPECTOS LOGÍSTICOS REUNIÓN DE CONCERTACIÓN

Fecha	Sábado 28 de marzo
Hora	8:00 a.m. - 5:00 p.m.
Lugar	Colegio Vereda El Destino
Número de asistentes	150 personas aprox.
Convocados/das:	Líderes comunitarios/as JAC, acueductos veredales y procesos juveniles.

INSUMOS

Refrigerios y almuerzos	Coordinar con el Sr. Elkin. - Arrayan Argentina
Mesas	Colegio Vereda El Destino
Sillas	Colegio Vereda El Destino
Sonido	Coordinar con el colegio directamente.
Video Beam/Televisor	Fundación: coordinar con el Sr. Germán Rozo y Sra. Maritza.
Impresora	Coordinar con el Sr. Germán Rozo.

CONVOCATORIA

Pieza gráfica	Minambiente - Alcaldía municipal
Radio	Minambiente - Alcaldía municipal
Redes sociales	Minambiente - Alcaldía municipal
Transporte	1. Soches – El Uval – Corinto – Chiguasa - Olarte 2. Chisacá - La Unión - Margarita – El Hato 3. Andes - Arrayanes – Curubital – El Volador. Coordinar con el Sr. Ramiro Mendoza. 3212060049. Alrededor de unas 20 –25 personas.

MINISTERIO DE AMBIENTE Y DESARROLLO SOSTENIBLE	FORMATO ACTA DE REUNIÓN	 Sistema Integrado de Gestión
	Proceso: Administración del Sistema Integrado de Gestión	
Versión: 7	Vigencia: 27/06/2023	Código: F-E-SIG-25

Siendo las 6:30 PM, una vez leídos los compromisos a todas las personas asistentes, se cierra la reunión.

CONCLUSIONES

- Este proceso se desarrolla bajo principios de participación amplia, buena fe y transparencia.
- La reunión de concertación en territorio será el 28 de marzo del 2026, y se realizará en la vereda El Destino de la localidad Usme.
- Se deja constancia de la **baja presencia comunitaria inicial** y la **presencia del Ministerio Público** al inicio de la sesión, así como de la espera de 5 minutos para lograr conexión de líderes.
- Se reitera la importancia de la firma de planillas de asistencia en la reunión territorial, como soporte del proceso y de la inversión de recursos públicos.

Confirmación final de lugar (Salón JAC vereda El Destino) y disponibilidad:

Responsables: JAC vereda El Destino + Equipo MinAmbiente.

Ajuste de aforo (base 150; expectativa 160)

Responsables: Equipo MinAmbiente + líderes comunitarios + Enlaces.

Producto: Aforo final para logística y contratación.

Logística de alimentación con enfoque local y biodegradables

Responsables: Operador logístico MinAmbiente + Contacto comunitario Elkin Cristancho, 3138436470- Arrayan Argentina

Convocatoria amplia y difusión (piezas y cuñas):

Responsables: MinAmbiente (elabora) + Alcaldía (difunden)

Grupo de WhatsApp – consolidación de contactos:

Responsables: Equipo MinAmbiente + Enlaces + Alcaldía/líderes.

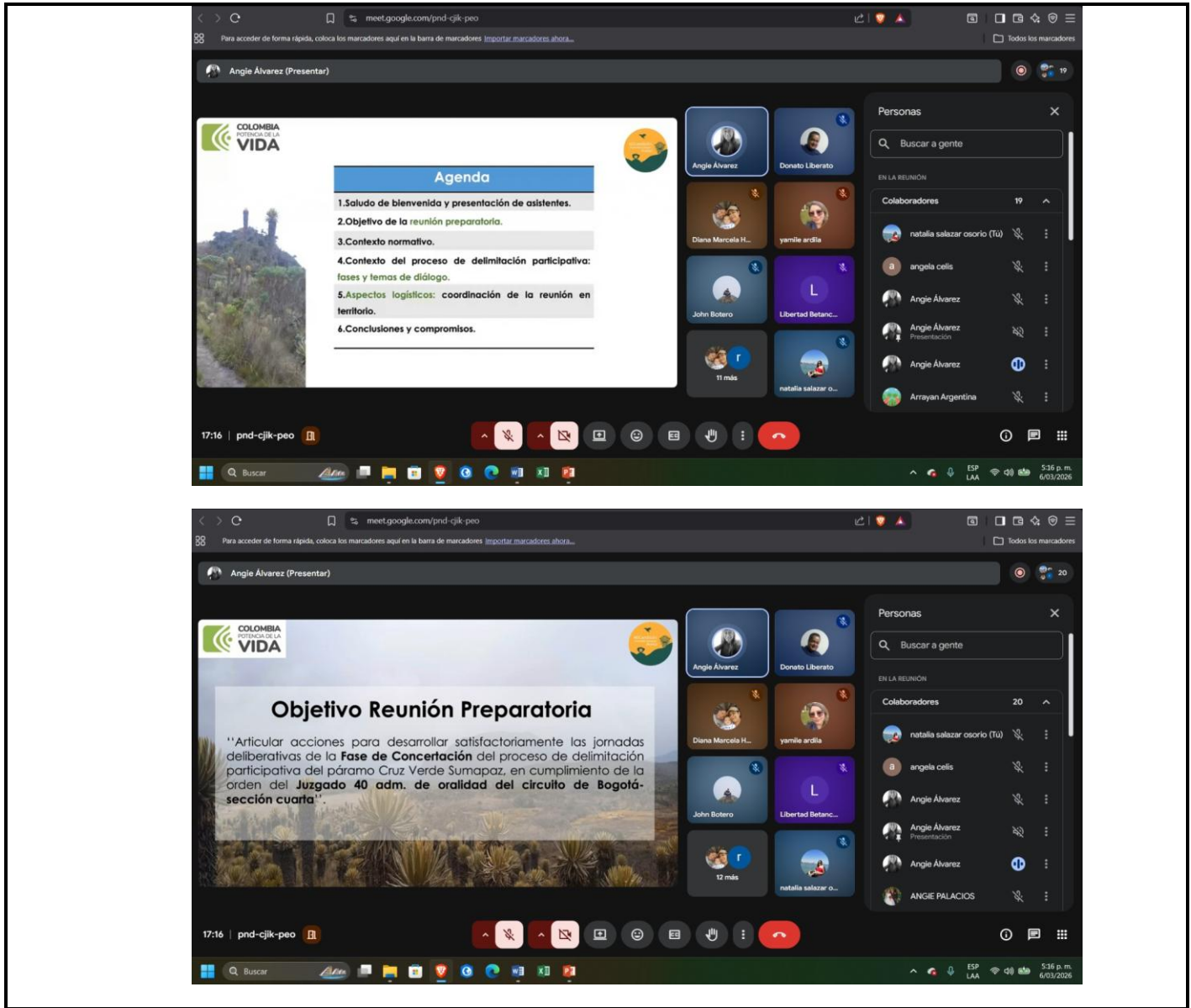
Producto: Lista actualizada y autorización para inclusión.

LISTA DE EVIDENCIAS

(Relacionar las evidencias tales como listas de asistencia, fotografías, videos, informes, entre otros)

1. Capturas de pantalla desarrollo del espacio.

MINISTERIO DE AMBIENTE Y DESARROLLO SOSTENIBLE	FORMATO ACTA DE REUNIÓN	SOMOSIG Sistema Integrado de Gestión
	Proceso: Administración del Sistema Integrado de Gestión	
Versión: 7	Vigencia: 27/06/2023	Código: F-E-SIG-25



COMPROMISOS (Si los hay)					
No.	COMPROMISO	RESPONSABLE	FECHA DE INICIO		FECHA DE TERMINACIÓN
1					
2					
FECHA DE LA PRÓXIMA REUNIÓN (Si aplica):			DIA	MES	AÑO
			28	03	2026

NOMBRE DE QUIEN ELABORÓ	FECHA	DIA	MES	AÑO
Natalia Salazar – profesional ambiental			06	03

Los datos personales serán tratados de acuerdo con la política de protección de datos personales establecida por la entidad la cual podrá ser consultada a través del SiGestión en el documento con código "DS-E-GET-01" o en el link <https://www.minambiente.gov.co/politica-de-proteccion-de-datos-personales/> de conformidad con lo definido por la Ley 1581 de 2012 y el Decreto Reglamentario 1377 de 2013.