


MINISTERIO DE AMBIENTE Y DESARROLLO SOSTENIBLE	FORMATO ACTA DE REUNIÓN	 Sistema Integrado de Gestión
	Proceso: Administración del Sistema Integrado de Gestión	
Versión: 7	Vigencia: 27/06/2023	Código: F-E-SIG-25

ACTA DE REUNIÓN N° <u> 1 </u>	FECHA DE LA REUNIÓN		DÍA	MES	AÑO
	HORA DE INICIO		06	05	2026
		5:00 PM	HORA FIN	6:50 PM	
REUNIÓN INTERNA		DEPARTAMENTO / CIUDAD	Mesetas, Meta		
REUNIÓN EXTERNA	X	DEPENDENCIA QUE PRESIDE	DBBSE		

INFORMACIÓN DE LA REUNIÓN	
TEMA	Reunión Preparatoria Fase de Concertación con el municipio de Mesetas, Meta.
OBJETIVO	Articular acciones para desarrollar satisfactoriamente los escenarios de reunión de Fase de Concertación del proceso participativo de delimitación del páramo Cruz Verde Sumapaz, en cumplimiento de la orden del juzgado 40 adm. De oralidad del circuito de Bogotá- sección cuarta.

ORDEN DEL DÍA / AGENDA		
No.	TEMA	RESPONSABLE
1	1. Saludo de bienvenida y presentación de asistentes. 2. Objetivo de la reunión preparatoria. 3. Contexto de la delimitación participativa del páramo Cruz Verde – Sumapaz 3.1. Contexto del proceso participativo de delimitación: - Fases del proceso participativo de delimitación. - Temas de diálogo (Ineludibles). 4. Reunión de Concertación en territorio: objetivo, aspectos generales de la Fase de Concertación y coordinación de aspectos logísticos. 5. Preguntas, conclusiones y compromisos.	

ASISTENTES PREPARATORIA 29/04/2026					
No.	NOMBRE	FIRMA	ASISTENCIA		ENTIDAD/ DEPENDENCIA
			PRESENCIAL	VIRTUAL	
1	Angie Álvarez – Profesional Social Equipo CV Sumapaz MinAmbiente			X	
2	Natalia Salazar – Profesional Ambiental Equipo CV Sumapaz MinAmbiente			X	
3	Fermín Betancourt (Libertad) – Enlace territorial Equipo CV Sumapaz MinAmbiente			X	
4	Liseth Torres – Profesional Social Equipo CV Sumapaz MinAmbiente			X	
5	Diana Marcela Herrera- Profesional Ambiental Equipo CV Sumapaz MinAmbiente			X	
6	Tatiana Delgado- Profesional Ambiental Equipo CV Sumapaz MinAmbiente			X	
7	John Botero- Coordinador equipo CV Sumapaz MinAmbiente			X	
8	Hervinton Liberato- Enlace territorial Equipo CV Sumapaz MinAmbiente				
9	Diana Marcela Quijano Sánchez.- Profesional ambiental Grupo de			X	

Los datos personales serán tratados de acuerdo con la política de protección de datos personales establecida por la entidad la cual podrá ser consultada a través del SIGestión en el documento con código "DS-E-GET-01" o en el link <https://www.minambiente.gov.co/politica-de-proteccion-de-datos-personales/> de conformidad con lo definido por la Ley 1581 de 2012 y el Decreto Reglamentario 1377 de 2013.

MINISTERIO DE AMBIENTE Y DESARROLLO SOSTENIBLE	FORMATO ACTA DE REUNIÓN	SOMOSIG Sistema Integrado de Gestión
	Proceso: Administración del Sistema Integrado de Gestión	
Versión: 7	Vigencia: 27/06/2023	Código: F-E-SIG-25

ASISTENTES PREPARATORIA 29/04/2026					
No.	NOMBRE	FIRMA	ASISTENCIA		ENTIDAD/ DEPENDENCIA
			PRESENCIAL	VIRTUAL	
	ecosistemas y áreas protegidas de Cormacarena				
10	Diomedes Jiménez Melo- Abogado de la Secretaria de Ambiente de la Gobernación del Meta.			X	
11	Hilmer Fino Rojas- Procurador 6 ambiental y agrario de los departamentos del Meta, Guaviare y Vichada.			X	
12	Arlinsson Neussa- Alcaldía de Uribe, Meta			X	

ASISTENTES PREPARATORIA 06/05/2026					
No.	NOMBRE	FIRMA	ASISTENCIA		ENTIDAD/ DEPENDENCIA
			PRESENCIAL	VIRTUAL	
1	Angie Álvarez – Profesional Social Equipo CV Sumapaz MinAmbiente			X	
2	Natalia Salazar – Profesional Ambiental Equipo CV Sumapaz MinAmbiente			X	
3	Fermín Betancourt (Libertad) – Enlace territorial Equipo CV Sumapaz MinAmbiente			X	
4	Celso Hernández- – Enlace territorial Equipo CV Sumapaz MinAmbiente			X	
5	Liseth Torres – Profesional Social Equipo CV Sumapaz MinAmbiente			X	
6	Diana Marcela Herrera- Profesional Ambiental Equipo CV Sumapaz MinAmbiente			X	
7	Tatiana Delgado- Profesional Ambiental Equipo CV Sumapaz MinAmbiente			X	
8	John Botero- Coordinador equipo CV Sumapaz MinAmbiente			X	
9	Diana Marcela Quijano Sánchez.- Profesional ambiental Grupo de ecosistemas y áreas protegidas de Cormacarena			X	
10	Hilmer Fino Rojas- Procurador 6 ambiental y agrario de los departamentos del Meta, Guaviare y Vichada.			X	
11	Arlinsson Neussa- Alcaldía de Uribe, Meta			X	

Los datos personales serán tratados de acuerdo con la política de protección de datos personales establecida por la entidad la cual podrá ser consultada a través del SIGestión en el documento con código "DS-E-GET-01" o en el link <https://www.minambiente.gov.co/politica-de-proteccion-de-datos-personales/> de conformidad con lo definido por la Ley 1581 de 2012 y el Decreto Reglamentario 1377 de 2013.

MINISTERIO DE AMBIENTE Y DESARROLLO SOSTENIBLE	FORMATO ACTA DE REUNIÓN	SOMOSIG Sistema Integrado de Gestión
	Proceso: Administración del Sistema Integrado de Gestión	
Versión: 7	Vigencia: 27/06/2023	Código: F-E-SIG-25

ASISTENTES PREPARATORIA 06/05/2026

No.	NOMBRE	FIRMA	ASISTENCIA		ENTIDAD/ DEPENDENCIA
			PRESENCIAL	VIRTUAL	
12	Andrés Felipe Toralba Salazar - Apoyo administrativo personería municipal de Uribe, Meta.			X	
13	Efraín Silva Rodríguez – Representante del casco urbano Uribe, Meta			X	
14	Yilber Guzmán - Representante de la vereda Alto Palmar			X	
15	Luis Felipe Yagary – Representante de la comunidad Uribe, Meta			X	
16	Luis Salazar - Representante de la comunidad Uribe, Meta			X	
17	Misael Guzmán - Representante de la comunidad Uribe, Meta			X	
18	Yineth Gómez - Representante de la vereda La Francia, Alto del Duda.			X	

SEGUIMIENTO COMPROMISOS ACTAS ANTERIORES *(Si los hay)*

No.	TEMA	RESPONSABLE	% DE AVANCE	OBSERVACIONES	FECHA DE CUMPLIMIENTO
-----	------	-------------	-------------	---------------	-----------------------

DESARROLLO DE LA REUNIÓN

1. Saludo de bienvenida y presentación de asistentes:


Siendo las 5:10 PM se da inicio a la reunión, contando con la presencia de las siguientes entidades:

- Coordinadora Campesina Cruz Verde Sumapaz.
- Gobernación del Meta.
- Ministerio de Ambiente y Desarrollo sostenible.
- Procuraduría.

2. Objetivo de la reunión de Fase de Concertación:

“Articular acciones para desarrollar satisfactoriamente los escenarios de reunión de **Fase de Concertación** del proceso participativo de delimitación del páramo Cruz Verde Sumapaz, en cumplimiento de la orden del juzgado 40 adm. de oralidad del circuito de Bogotá- sección cuarta”.

Se expone que, según la sentencia T-361-2017, la **Fase de Concertación** “implica un proceso de diálogo deliberativo que debe promover la configuración de un consenso razonado por medio de argumentos que se encuentren fundados en el interés público. Los principios de publicidad y de libertad deben ser transversales al proceso de comunicación, de modo que el diálogo sea público y libre en el acceso al igual que en la emisión de los juicios. Por ejemplo, la administración debe adoptar medidas que eviten que ciertos actores se tomen el debate aprovechando su superioridad técnica y/o económica”.

MINISTERIO DE AMBIENTE Y DESARROLLO SOSTENIBLE	FORMATO ACTA DE REUNIÓN	 Sistema Integrado de Gestión
	Proceso: Administración del Sistema Integrado de Gestión	
Versión: 7	Vigencia: 27/06/2023	Código: F-E-SIG-25

Sin embargo, No fue posible desarrollar la reunión ya que no se conectaron debido a problemas de red y conexión representantes de la comunidad del municipio de Uribe, Meta, por lo que fue necesario reprogramar para el día 06 de mayo de 2026.

SEGUNDA REUNIÓN PREPARATORIA

Fecha: 06.05.2026

Modalidad: Virtual

1. Saludo de bienvenida y presentación de asistentes:

Siendo las 5:00 PM se da inicio a la reunión, contando con la presencia de las siguientes entidades:

- Coordinadora Campesina Cruz Verde Sumapaz.
- Alcaldía de Uribe, Meta.
- Ministerio de Ambiente y Desarrollo sostenible.
- Procuraduría ambiental y agraria.
- Personería municipal.

De igual manera, se encuentran presentes habitantes de las siguientes veredas: Alto Palmar, La Francia, Alto Duda,

2. Objetivo de la reunión de Fase de Concertación:

“Articular acciones para desarrollar satisfactoriamente los escenarios de reunión de **Fase de Concertación** del proceso participativo de delimitación del páramo Cruz Verde Sumapaz, en cumplimiento de la orden del juzgado 40 adm. de oralidad del circuito de Bogotá- sección cuarta”.

3. Contexto de la delimitación participativa del páramo Cruz Verde – Sumapaz:

La presente reunión se enmarca en el cumplimiento de la sentencia proferida por el Juzgado 40 Administrativo Oral de Bogotá, que ordena al Ministerio de Ambiente y demás entidades relacionadas a garantizar un proceso de delimitación participativa del páramo Cruz Verde - Sumapaz, con espacios reales y efectivos de participación, incluyendo a las comunidades campesinas como sujetos de especial protección constitucional.

La delimitación debe contemplar:

- La participación comunitaria en todas las fases.
- El respeto a las dinámicas sociales, productivas y culturales del territorio.
- El desarrollo de un diálogo claro entre Estado y ciudadanía.

3.1 Contexto del proceso participativo de delimitación:

Fases del proceso: Se presentan las fases para desarrollar el proceso de delimitación participativa establecidas en la **Sentencia T-361 de 2017**. Se expone que son 7 fases del proceso, el alcance cada una de las fases y sus objetivos correspondientes.

MINISTERIO DE AMBIENTE Y DESARROLLO SOSTENIBLE	FORMATO ACTA DE REUNIÓN	SOMOSIG Sistema Integrado de Gestión
	Proceso: Administración del Sistema Integrado de Gestión	
Versión: 7	Vigencia: 27/06/2023	Código: F-E-SIG-25



Se expone que la fase actual que se aborda es la **Fase de Concertación** y se presenta el objetivo de esta fase y de las reuniones de Concertación en territorio.

3.2 Temas objeto de diálogo según la Sentencia T-361 de 2017:



Presentación técnica del Área del páramo en el municipio de San Bernardo y observación de veredas/cartografía

Contexto Geográfico: La profesional ambiental Natalia Salazar presenta el mapa del municipio y menciona el traslape de área de páramo en el mismo (se reporta cifra de hectáreas en la presentación).

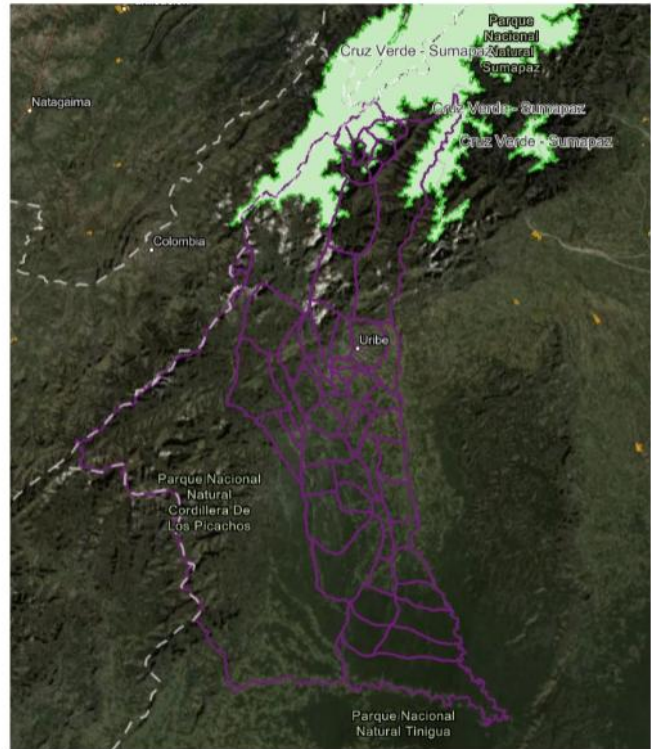
Los datos personales serán tratados de acuerdo con la política de protección de datos personales establecida por la entidad la cual podrá ser consultada a través del SIGestión en el documento con código "DS-E-GET-01" o en el link <https://www.minambiente.gov.co/politica-de-proteccion-de-datos-personales/> de conformidad con lo definido por la Ley 1581 de 2012 y el Decreto Reglamentario 1377 de 2013.

MINISTERIO DE AMBIENTE Y DESARROLLO SOSTENIBLE	FORMATO ACTA DE REUNIÓN	SOMOSIG Sistema Integrado de Gestión
	Proceso: Administración del Sistema Integrado de Gestión	
Versión: 7	Vigencia: 27/06/2023	Código: F-E-SIG-25



Área de Referencia Municipio de Uribe

- Área del Municipio en páramo: 32.275,38
- % de participación del municipio en el área total de páramo: 10,26%



Reunión de Concertación en territorio:

Se expone que, según la sentencia T-361-2017, la **Fase de Concertación** “implica un proceso de diálogo deliberativo que debe promover la configuración de un consenso razonado por medio de argumentos que se encuentren fundados en el interés público. Los principios de publicidad y de libertad deben ser transversales al proceso de comunicación, de modo que el diálogo sea público y libre en el acceso al igual que en la emisión de los juicios. Por ejemplo, la administración debe adoptar medidas que eviten que ciertos actores se tomen el debate aprovechando su superioridad técnica y/o económica”.

Se procede a coordinar en conjunto con las autoridades, entes territoriales, comunidades y demás actores interesados los elementos logísticos necesarios para realizar satisfactoriamente la reunión de concertación en territorio:

ASPECTOS LOGÍSTICOS REUNIÓN DE CONCERTACIÓN

Fecha	Jueves 21 de mayo de 2026
Hora	8:00 a.m. - 5:00 p.m.
Lugar	Colegio Rafael Uribe Uribe
Número de asistentes	120 personas -
Convocados/das:	JAC; Resguardos Indígenas; Organizaciones Sociales; Gobernación del Meta; CORMACARENA; PNNC; Agencias MinAgricultura
INSUMOS	
Refrigerios y almuerzos	Coordinar con Ángela Echavariaga – Enlace municipal comunal – Contacto a través del Sr. Luis Salazar.
Mesas	

Los datos personales serán tratados de acuerdo con la política de protección de datos personales establecida por la entidad la cual podrá ser consultada a través del SIGestión en el documento con código “DS-E-GET-01” o en el link <https://www.minambiente.gov.co/politica-de-proteccion-de-datos-personales/> de conformidad con lo definido por la Ley 1581 de 2012 y el Decreto Reglamentario 1377 de 2013.

MINISTERIO DE AMBIENTE Y DESARROLLO SOSTENIBLE	FORMATO ACTA DE REUNIÓN	 Sistema Integrado de Gestión
	Proceso: Administración del Sistema Integrado de Gestión	
Versión: 7	Vigencia: 27/06/2023	Código: F-E-SIG-25

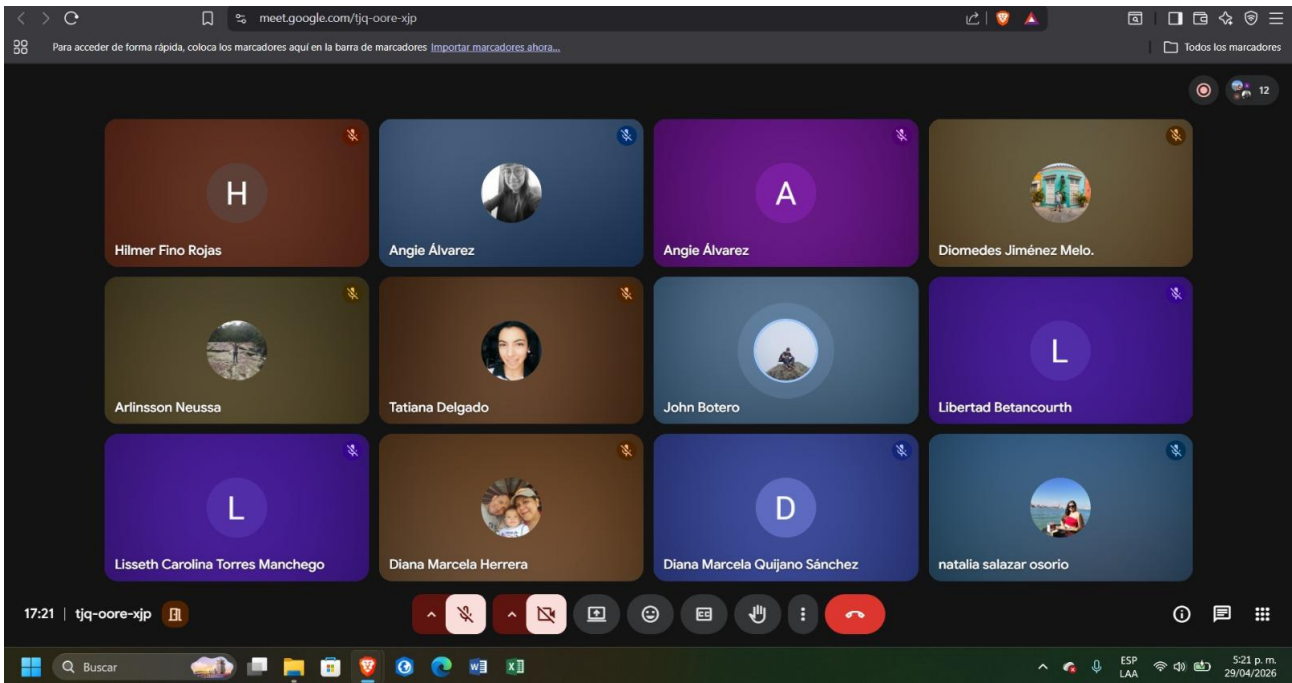
Sillas	
Sonido	
Video Beam	
Impresora	
CONVOCATORIA	
Pieza gráfica	Minambiente – Compartir con alcaldía municipal y personería municipal
Radio	Minambiente – Compartir con alcaldía municipal y personería municipal
Transporte	Coordinar con la Sra. Yineth Gómez. Coordinar con Libertad Betancourth. Fecha de entrega listado: 13 de mayo de 2026. Coordinar con el Sr. Luis Salazar. Coordinar con el Sr. Efrain Silva Cel: 313 457 6200. Coordinar con el Sr. Luis Felipe Yagary.

Siendo las 6:50 PM, una vez leídos los compromisos a todas las personas asistentes, se cierra la reunión.

LISTA DE EVIDENCIAS

(Relacionar las evidencias tales como listas de asistencia, fotografías, videos, informes, entre otros)

Captura de pantalla desarrollo del espacio del 29 de abril de 2026.



Los datos personales serán tratados de acuerdo con la política de protección de datos personales establecida por la entidad la cual podrá ser consultada a través del SIGestión en el documento con código "DS-E-GET-01" o en el link <https://www.minambiente.gov.co/politica-de-proteccion-de-datos-personales/> de conformidad con lo definido por la Ley 1581 de 2012 y el Decreto Reglamentario 1377 de 2013.

MINISTERIO DE AMBIENTE Y DESARROLLO SOSTENIBLE	FORMATO ACTA DE REUNIÓN	 Sistema Integrado de Gestión
	Proceso: Administración del Sistema Integrado de Gestión	
Versión: 7	Vigencia: 27/06/2023	Código: F-E-SIG-25

Captura de pantalla desarrollo del espacio del 6 de mayo de 2026.



COMPROMISOS *(Si los hay)*

No.	COMPROMISO	RESPONSABLE	FECHA DE INICIO		FECHA DE TERMINACIÓN
1					
2					
FECHA DE LA PRÓXIMA REUNIÓN <i>(Si aplica):</i>			DIA	MES	ANO
			21	05	2026

NOMBRE DE QUIEN ELABORÓ	FECHA	DIA	MES	AÑO
Natalia Salazar – profesional ambiental			06	05

Los datos personales serán tratados de acuerdo con la política de protección de datos personales establecida por la entidad la cual podrá ser consultada a través del SIGestión en el documento con código "DS-E-GET-01" o en el link <https://www.minambiente.gov.co/politica-de-proteccion-de-datos-personales/> de conformidad con lo definido por la Ley 1581 de 2012 y el Decreto Reglamentario 1377 de 2013.