


MINISTERIO DE AMBIENTE Y DESARROLLO SOSTENIBLE	FORMATO ACTA DE REUNIÓN	 Sistema Integrado de Gestión
	Proceso: Administración del Sistema Integrado de Gestión	
Versión: 7	Vigencia: 27/06/2023	Código: F-E-SIG-25

ACTA DE REUNIÓN N° <u> 1 </u>	FECHA DE LA REUNIÓN		
	DÍA 20	MES 03	AÑO 2026
		HORA DE INICIO	
REUNIÓN INTERNA		DEPARTAMENTO / CIUDAD	
REUNIÓN EXTERNA	X	DEPENDENCIA QUE PRESIDE	DBBSE

INFORMACIÓN DE LA REUNIÓN	
TEMA	Reunión Preparatoria Fase de Concertación Municipio de Une (Cundinamarca)
OBJETIVO	Articular acciones para desarrollar satisfactoriamente los escenarios de reunión de Fase de Concertación del proceso participativo de delimitación del páramo Cruz Verde Sumapaz, en cumplimiento de la orden del juzgado 40 adm. De oralidad del circuito de Bogotá- sección cuarta.

ORDEN DEL DÍA / AGENDA		
No.	TEMA	RESPONSABLE
1	1. Saludo de bienvenida y presentación de asistentes. 2. Objetivo de la reunión preparatoria. 3. Contexto de la delimitación participativa del páramo Cruz Verde – Sumapaz 3.1. Contexto geográfico. 3.2. Contexto normativo. 3.3. Contexto del proceso participativo de delimitación: - Fases del proceso participativo de delimitación. - Temas de diálogo (Ineludibles). 4. Reunión de Concertación en territorio: objetivo, aspectos generales de la Fase de Concertación y coordinación de aspectos logísticos. 5. Preguntas, conclusiones y compromisos.	

ASISTENTES					
No.	NOMBRE	FIRMA	ASISTENCIA		ENTIDAD/ DEPENDENCIA
			PRESENCIAL	VIRTUAL	
1	Liseth Torres – Profesional Social			X	MADS
2	Fermín Betancourt (Libertad) – Enlace territorial			X	MADS
3	Álvaro Gómez Rico			X	Alcalde Municipal
4	Giovanna Rojas			X	Secretaria JAC - Vereda de la Mesa
5	Isabel Ruíz			X	Concejal Municipal
6	Myriam Mora			X	Vereda El Ramal
7	Diana Katherine Hernández				Presidente Concejal de Une
8	Yohan Gutiérrez				Colectivo Únete

Los datos personales serán tratados de acuerdo con la política de protección de datos personales establecida por la entidad la cual podrá ser consultada a través del SIGestión en el documento con código "DS-E-GET-01" o en el link <https://www.minambiente.gov.co/politica-de-proteccion-de-datos-personales/> de conformidad con lo definido por la Ley 1581 de 2012 y el Decreto Reglamentario 1377 de 2013.

MINISTERIO DE AMBIENTE Y DESARROLLO SOSTENIBLE	FORMATO ACTA DE REUNIÓN	 Sistema Integrado de Gestión
	Proceso: Administración del Sistema Integrado de Gestión	
Versión: 7	Vigencia: 27/06/2023	Código: F-E-SIG-25

ASISTENTES					
No.	NOMBRE	FIRMA	ASISTENCIA		ENTIDAD/ DEPENDENCIA
			PRESENCIAL	VIRTUAL	
9	Carolina Forero				Colectivo Únete
10	Juan Sebastián Morales				Concejal
11	Pedro Clavijo				Presidente JAC La Mesa
12	Manuel Cruz				Vereda Raspados - Colectivo Únete
13	Stefanny Garzón				Comunidad
14	Carolina Moreno				Coordinadora – Vereda Ramal
15	Claudia Herrera				Comunidad de Une
16	Blanca Ardila				Vereda la Mesa
17	Mónica Cruz				Alcaldía

SEGUIMIENTO COMPROMISOS ACTAS ANTERIORES <i>(Si los hay)</i>					
No.	TEMA	RESPONSABLE	% DE AVANCE	OBSERVACIONES	FECHA DE CUMPLIMIENTO

DESARROLLO DE LA REUNIÓN
<p>1. <u>Saludo de bienvenida y presentación de asistentes:</u></p> <p>Siendo las 3:30 PM se da inicio a la reunión, contando con la presencia de las siguientes entidades:</p> <p>Alcaldía Municipal Concejo Municipal Colectivos Únete Coordinadora Regional Popular Campesina</p> <p>De igual manera, se encuentran presentes habitantes de las siguientes veredas:</p> <p>Líderes comunitarios y habitantes de varias veredas La Mesa, Raspados, Ramal</p>

Los datos personales serán tratados de acuerdo con la política de protección de datos personales establecida por la entidad la cual podrá ser consultada a través del SIGestión en el documento con código "DS-E-GET-01" o en el link <https://www.minambiente.gov.co/politica-de-proteccion-de-datos-personales/> de conformidad con lo definido por la Ley 1581 de 2012 y el Decreto Reglamentario 1377 de 2013.

2. Objetivo de la reunión de Fase de Concertación:

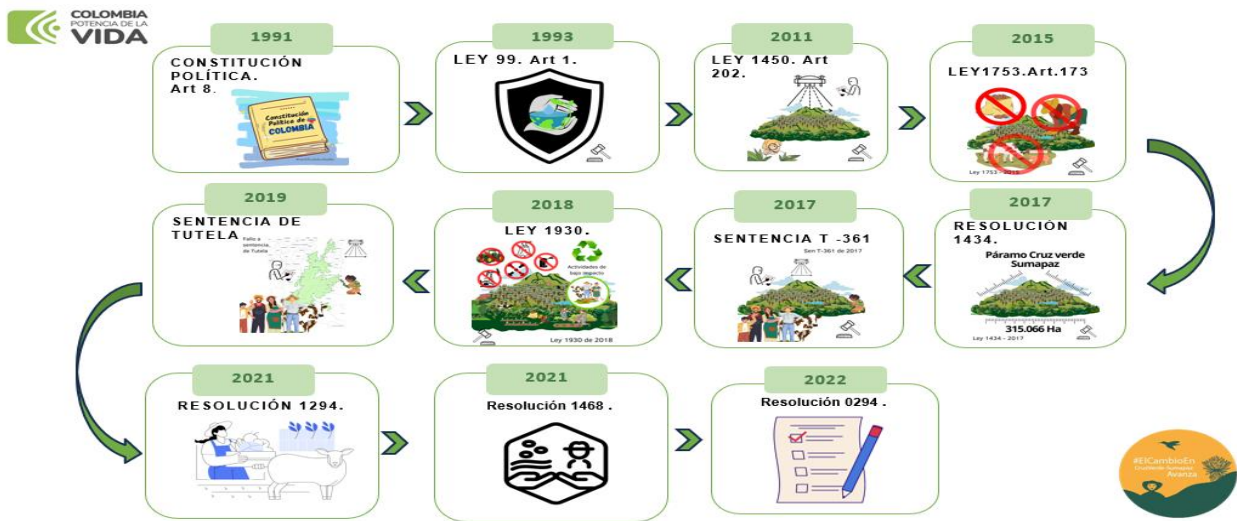
“Articular acciones para desarrollar satisfactoriamente los escenarios de reunión de **Fase de Concertación** del proceso participativo de delimitación del páramo Cruz Verde Sumapaz, en cumplimiento de la orden del juzgado 40 adm. de oralidad del circuito de Bogotá- sección cuarta”.

3. Contexto de la delimitación participativa del páramo Cruz Verde – Sumapaz:

3.1. Contexto Geográfico: Se presenta el contexto del Páramo Cruz Verde Sumapaz: municipios y departamentos que lo componen, jurisdicción de las autoridades ambientales en el proceso, las figuras de ordenamiento ambiental del municipio y las veredas y porcentaje del territorio en área de páramo, asimismo la ubicación del municipio de Une en el páramo Cruz Verde – Sumapaz.



3.2. Antecedentes Normativos:



MINISTERIO DE AMBIENTE Y DESARROLLO SOSTENIBLE	FORMATO ACTA DE REUNIÓN	SOMOSIG Sistema Integrado de Gestión
	Proceso: Administración del Sistema Integrado de Gestión	
Versión: 7	Vigencia: 27/06/2023	Código: F-E-SIG-25

Se hace énfasis en el contenido del Acto Legislativo 01 de 2023.

Posteriormente, se expone a la comunidad que la presente reunión se enmarca en el cumplimiento de la sentencia proferida por el Juzgado 40 Administrativo Oral de Bogotá, que ordena al Ministerio de Ambiente y demás entidades relacionadas a garantizar un proceso de delimitación participativa del páramo Cruz Verde - Sumapaz, con espacios reales y efectivos de participación, incluyendo a las comunidades campesinas como sujetos de especial protección constitucional.

La delimitación debe contemplar:

La participación comunitaria en todas las fases.

El respeto a las dinámicas sociales, productivas y culturales del territorio.

El desarrollo de un diálogo claro entre Estado y ciudadanía.

3.3. Contexto del proceso participativo de delimitación:

Fases del proceso: Se presentan las fases para desarrollar el proceso de delimitación participativa establecidas en la **Sentencia T-361 de 2017**. Se expone que son 7 fases del proceso, el alcance cada una de las fases y sus objetivos correspondientes.



Se expone que la fase actual que se aborda es la **Fase de Concertación** y se presenta el objetivo de esta fase y de las reuniones de Concertación en territorio.

3.4. Temas objeto de diálogo según la Sentencia T-361 de 2017:

MINISTERIO DE AMBIENTE Y DESARROLLO SOSTENIBLE	FORMATO ACTA DE REUNIÓN	SOMOSIG Sistema Integrado de Gestión
	Proceso: Administración del Sistema Integrado de Gestión	
Versión: 7	Vigencia: 27/06/2023	Código: F-E-SIG-25



Presentación técnica del Área del páramo en el municipio de Une y observación de veredas/cartografía

Se presenta el mapa del municipio y menciona el traslape de área de páramo en Acacías (se reporta cifra de hectáreas en la presentación).

4. Reunión de Concertación en territorio:

Se expone que, según la sentencia T-361-2017, la **Fase de Concertación** “implica un proceso de diálogo deliberativo que debe promover la configuración de un consenso razonado por medio de argumentos que se encuentren fundados en el interés público. Los principios de publicidad y de libertad deben ser transversales al proceso de comunicación, de modo que el diálogo sea público y libre en el acceso al igual que en la emisión de los juicios. Por ejemplo, la administración debe adoptar medidas que eviten que ciertos actores se tomen el debate aprovechando su superioridad técnica y/o económica”.

Se procede a coordinar en conjunto con las autoridades, entes territoriales, comunidades, representantes de JAC y demás actores interesados los elementos logísticos necesarios para realizar satisfactoriamente la reunión de concertación en territorio:

ASPECTOS LOGÍSTICOS

Fecha	12 de abril de 2025
Hora	9 am - 4 pm
Lugar	Vereda Raspados– Escuela de la Vereda - Señor Alcalde gestiona el permiso de la Escuela
Número de asistentes	90 personas
Convocados/das:	Contraloría, Procuraduría, Defensoría del Pueblo, Alcaldía, Personería, Concejo Municipal, Gobernación MIN AGRICULTURA, CAR- CORPORONOQUÍA, ANT, IGAC, ADR, MINTRABAJO, AGENCIA CASTRASTAL DE CUNDINAMARCA, INSTITUTOAvH, Ministerio de Hacienda
INSUMOS	
Refrigerios y almuerzos	Carmen Leal Tel:
Mesas	Escuela
Sillas	Alcaldía
Sonido	Alcaldía
Video Beam – Impresora	Señora Presidenta nos facilita
Ayudas pedagógicas	Una (1 avazanda) - Impresora (Alcaldía)
CONVOCATORIA	
Cartelera	Perifoneo– Alcaldía
Pieza gráfica	Ministerio de Medio Ambiente y Desarrollo Sostenible
Radio	No se cuenta con Emisora
Redes sociales	Alcaldía–Personería– Líderes comunitarios Ministerio de Medio Ambiente y Desarrollo Sostenible
Transporte	Pendiente información– Martes 24 : Ruta desde el caso Urbano hasta Raspados Capacidad: 15

La comunidad propone que sea en la Vereda Raspado o en el casco Urbano. El señor alcalde, manifiesta que en cualquiera de los dos lugares estará muy bien, y que estará presto a apoyar todo el proceso logístico, como lo han hecho hasta ahora. Después de escuchar varias

Los datos personales serán tratados de acuerdo con la política de protección de datos personales establecida por la entidad la cual podrá ser consultada a través del SIGestión en el documento con código “DS-E-GET-01” o en el link <https://www.minambiente.gov.co/politica-de-proteccion-de-datos-personales/> de conformidad con lo definido por la Ley 1581 de 2012 y el Decreto Reglamentario 1377 de 2013.

MINISTERIO DE AMBIENTE Y DESARROLLO SOSTENIBLE	FORMATO ACTA DE REUNIÓN	 Sistema Integrado de Gestión
	Proceso: Administración del Sistema Integrado de Gestión	
Versión: 7	Vigencia: 27/06/2023	Código: F-E-SIG-25

opiniones, se llega acuerdo que lo mejor es realizarlos en una de las veredas que se encuentran en el área del páramo, y que sus habitantes o tengas sus terrenos puedan llegar a la reunión.
Por parte del Ministerio, se concluye que lo importante es garantizar la mayor participación de la comunidad, y entre todos garantizar una gran convocatoria para lograr dicho objetivo.

Siendo las 4:30 PM, una vez leídos los compromisos a todas las personas asistentes, se cierra la reunión por parte del Enlace Territorial Fermín Betancourt.

CONCLUSIONES

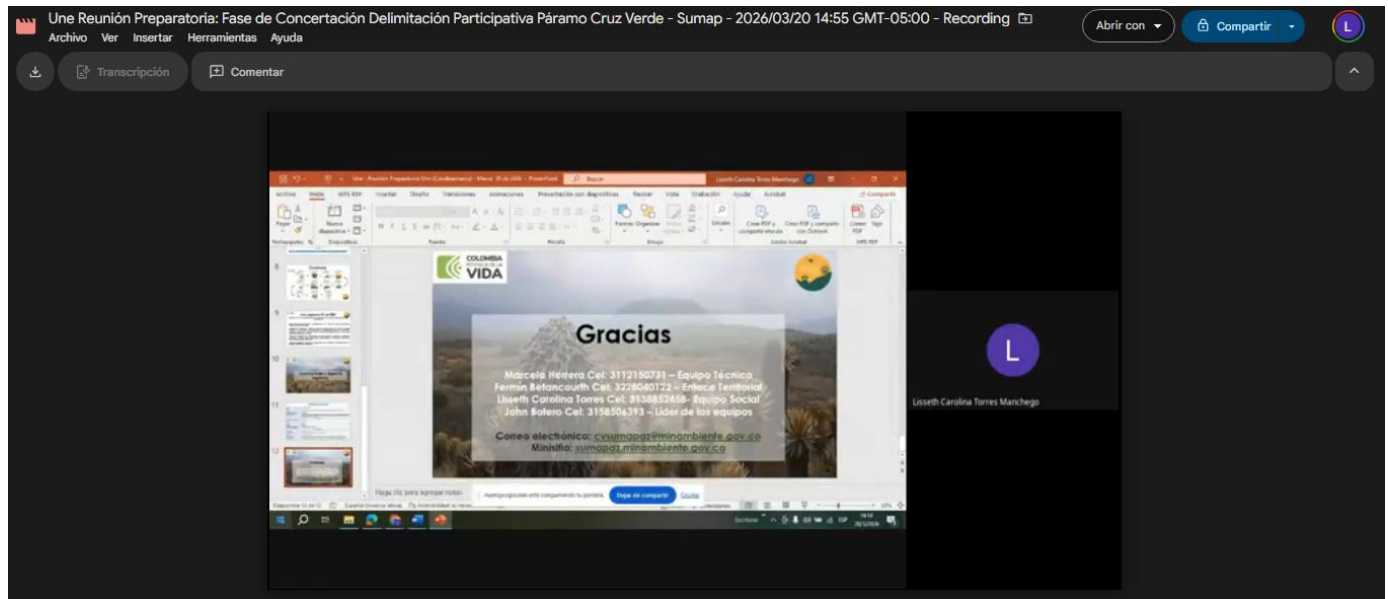
Se solicitó la realización de una avanzada técnica y jornadas de perfoneo por parte de la Alcaldía Municipal para asegurar la convocatoria. Asimismo, se requiere garantizar la impresión y suscripción del acta de manera inmediata al finalizar la reunión. En cuanto a la movilidad, la comunidad evaluará si la modalidad requerida será el suministro de rutas directas o el sistema de reintegros, enfatizando la necesidad de evitar desplazamientos desde las 4:00 a.m., por considerarse una carga excesiva para los asistentes. Tras la reunión comunitaria del próximo domingo, la señora Carolina Moreno entregará formalmente los requerimientos de transporte el martes 24, priorizando a los habitantes de El Ramal, Llanitos y Tabaco que deben trasladarse a Bogotá.

Solicitan que una persona de la vereda estará delegada para acompañar permanentemente la elaboración del acta de la reunión.

LISTA DE EVIDENCIAS

(Relacionar las evidencias tales como listas de asistencia, fotografías, videos, informes, entre otros)

1. Capturas de pantalla desarrollo del espacio.



COMPROMISOS *(Si los hay)*

No.	COMPROMISO	RESPONSABLE	FECHA DE INICIO		FECHA DE TERMINACIÓN
1					
2					
FECHA DE LA PRÓXIMA REUNIÓN <i>(Si aplica):</i>			<i>DIA</i>	<i>MES</i>	<i>AÑO</i>

NOMBRE DE QUIEN ELABORÓ	FECHA	DIA	MES	AÑO
-------------------------	-------	-----	-----	-----

Los datos personales serán tratados de acuerdo con la política de protección de datos personales establecida por la entidad la cual podrá ser consultada a través del SiGestión en el documento con código "DS-E-GET-01" o en el link <https://www.minambiente.gov.co/politica-de-proteccion-de-datos-personales/> de conformidad con lo definido por la Ley 1581 de 2012 y el Decreto Reglamentario 1377 de 2013.

MINISTERIO DE AMBIENTE Y DESARROLLO SOSTENIBLE	FORMATO ACTA DE REUNIÓN	 Sistema Integrado de Gestión
	Proceso: Administración del Sistema Integrado de Gestión	
Versión: 7	Vigencia: 27/06/2023	Código: F-E-SIG-25

Lisbeth Carolina Torres -Profesional Social		20	03	2026
--	--	-----------	-----------	-------------