


MINISTERIO DE AMBIENTE Y DESARROLLO SOSTENIBLE	<b>FORMATO ACTA DE REUNIÓN</b>	 Sistema Integrado de Gestión
	Proceso: Administración del Sistema Integrado de Gestión	
Versión: 7	Vigencia: 27/06/2023	Código: F-E-SIG-25


<b>ACTA DE REUNIÓN N°</b> <u>  1  </u>	<b>FECHA DE LA REUNIÓN</b>		DÍA	MES	AÑO
			10	04	2026
	<b>HORA DE INICIO</b>		5:00 PM	<b>HORA FIN</b>	6:00 PM
<b>REUNIÓN INTERNA</b>		<b>DEPARTAMENTO / CIUDAD</b>	<b>San Bernardo, Cundinamarca</b>		
<b>REUNIÓN EXTERNA</b>	<b>X</b>	<b>DEPENDENCIA QUE PRESIDE</b>	<b>DBBSE</b>		

<b>INFORMACIÓN DE LA REUNIÓN</b>	
<b>TEMA</b>	Reunión Preparatoria Fase de Concertación con el municipio de San Bernardo, Cundinamarca.
<b>OBJETIVO</b>	Articular acciones para desarrollar satisfactoriamente los escenarios de reunión de <b>Fase de Concertación</b> del proceso participativo de delimitación del páramo Cruz Verde Sumapaz, en cumplimiento de la orden del juzgado 40 adm. De oralidad del circuito de Bogotá- sección cuarta.

<b>ORDEN DEL DÍA / AGENDA</b>		
No.	TEMA	RESPONSABLE
1	1. Saludo de bienvenida y presentación de asistentes. 2. Objetivo de la reunión preparatoria. 3. Contexto de la delimitación participativa del páramo Cruz Verde – Sumapaz 3.1. Contexto del proceso participativo de delimitación: - Fases del proceso participativo de delimitación. - Temas de diálogo (Ineludibles). 4. Reunión de Concertación en territorio: objetivo, aspectos generales de la Fase de Concertación y coordinación de aspectos logísticos. 5. Preguntas, conclusiones y compromisos.	

<b>ASISTENTES</b>					
No.	NOMBRE	FIRMA	ASISTENCIA		ENTIDAD/ DEPENDENCIA
			PRESENCIAL	VIRTUAL	
1	Angie Álvarez – Profesional Social Equipo CV Sumapaz MinAmbiente			X	
2	Natalia Salazar – Profesional Ambiental Equipo CV Sumapaz MinAmbiente			X	
3	Fermín Betancourt (Libertad) – Enlace territorial Equipo CV Sumapaz MinAmbiente			X	
4	Jorge Horacio Hernández- Secretaria de desarrollo económico agropecuario de la alcaldía municipal			X	
5	Felipe González- Secretaria de desarrollo económico agropecuario de la alcaldía municipal- Profesional ambiental			X	
6	Manuel Isidro Rincón- Vereda Santa Marta			X	
7	Diego Ortiz- Personero municipio de San Bernardo			X	
8	Yaneth Ortega- Vereda las Vegas.			X	
9	Cristina Barajas- Presidente vereda el Dorado.			X	

Los datos personales serán tratados de acuerdo con la política de protección de datos personales establecida por la entidad la cual podrá ser consultada a través del SIGestión en el documento con código "DS-E-GET-01" o en el link <https://www.minambiente.gov.co/politica-de-proteccion-de-datos-personales/> de conformidad con lo definido por la Ley 1581 de 2012 y el Decreto Reglamentario 1377 de 2013.

MINISTERIO DE AMBIENTE Y DESARROLLO SOSTENIBLE	<b>FORMATO ACTA DE REUNIÓN</b>	 Sistema Integrado de Gestión
	Proceso: Administración del Sistema Integrado de Gestión	
Versión: 7	Vigencia: 27/06/2023	Código: F-E-SIG-25

## **SEGUIMIENTO COMPROMISOS ACTAS ANTERIORES** *(Si los hay)*

No.	TEMA	RESPONSABLE	% DE AVANCE	OBSERVACIONES	FECHA DE CUMPLIMIENTO
-----	------	-------------	-------------	---------------	-----------------------

## **DESARROLLO DE LA REUNIÓN**

### **1. Saludo de bienvenida y presentación de asistentes:**

Siendo las 5:10 PM se da inicio a la reunión, contando con la presencia de las siguientes entidades:

- Coordinadora Campesina Cruz Verde Sumapaz.
- Alcaldía de San Bernardo, Cundinamarca.
- Ministerio de Ambiente y Desarrollo sostenible.
- Personería municipal.

De igual manera, se encuentran presentes habitantes de las siguientes veredas: Santa Martha, Las Vegas, El Dorado.

### **2. Objetivo de la reunión de Fase de Concertación:**

“Articular acciones para desarrollar satisfactoriamente los escenarios de reunión de **Fase de Concertación** del proceso participativo de delimitación del páramo Cruz Verde Sumapaz, en cumplimiento de la orden del juzgado 40 adm. de oralidad del circuito de Bogotá- sección cuarta”.

### **3. Contexto de la delimitación participativa del páramo Cruz Verde – Sumapaz:**

La presente reunión se enmarca en el cumplimiento de la sentencia proferida por el Juzgado 40 Administrativo Oral de Bogotá, que ordena al Ministerio de Ambiente y demás entidades relacionadas a garantizar un proceso de delimitación participativa del páramo Cruz Verde - Sumapaz, con espacios reales y efectivos de participación, incluyendo a las comunidades campesinas como sujetos de especial protección constitucional.

La delimitación debe contemplar:

- La participación comunitaria en todas las fases.
- El respeto a las dinámicas sociales, productivas y culturales del territorio.
- El desarrollo de un diálogo claro entre Estado y ciudadanía.

#### **3.1. Contexto del proceso participativo de delimitación:**

**Fases del proceso:** Se presentan las fases para desarrollar el proceso de delimitación participativa establecidas en la **Sentencia T-361 de 2017**. Se expone que son 7 fases del proceso, el alcance cada una de las fases y sus objetivos correspondientes.

MINISTERIO DE AMBIENTE Y DESARROLLO SOSTENIBLE	<b>FORMATO ACTA DE REUNIÓN</b>	<b>SOMOSIG</b> Sistema Integrado de Gestión
	Proceso: Administración del Sistema Integrado de Gestión	
Versión: 7	Vigencia: 27/06/2023	Código: F-E-SIG-25



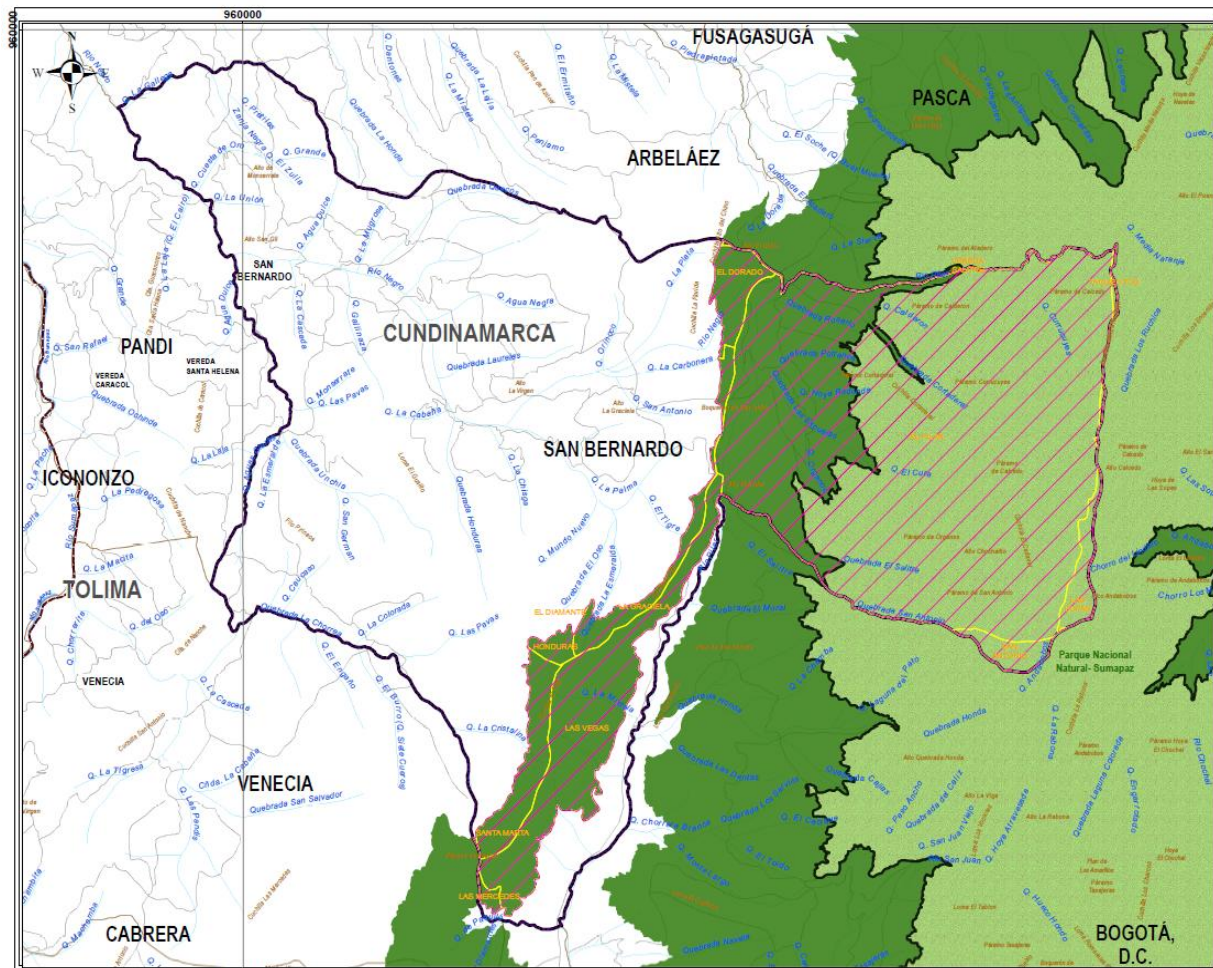
Se expone que la fase actual que se aborda es la **Fase de Concertación** y se presenta el objetivo de esta fase y de las reuniones de Concertación en territorio.

**3.2. Temas objeto de diálogo según la Sentencia T-361 de 2017:**



**Presentación técnica del Área del páramo en el municipio de San Bernardo y observación de veredas/cartografía**

**Contexto Geográfico:** La profesional ambiental Natalia Salazar presenta el mapa del municipio y menciona el traslape de área de páramo en el mismo (se reporta cifra de hectáreas en la presentación).



**1. Reunión de Concertación en territorio:**

Se expone que, según la sentencia T-361-2017, la **Fase de Concertación** “implica un proceso de diálogo deliberativo que debe promover la configuración de un consenso razonado por medio de argumentos que se encuentren fundados en el interés público. Los principios de publicidad y de libertad deben ser transversales al proceso de comunicación, de modo que el diálogo sea público y libre en el acceso al igual que en la emisión de los juicios. Por ejemplo, la administración debe adoptar medidas que eviten que ciertos actores se tomen el debate aprovechando su superioridad técnica y/o económica”.

**Se procede a coordinar en conjunto con las autoridades, entes territoriales, comunidades y demás actores interesados los elementos logísticos necesarios para realizar satisfactoriamente la reunión de concertación en territorio:**

**ASPECTOS LOGÍSTICOS REUNIÓN DE CONCERTACIÓN**

<b>Fecha</b>	Sábado 16 de mayo de 2026
<b>Hora</b>	8:00 a.m. - 5:00 p.m.
<b>Lugar</b>	Escuela Vereda El Dorado
<b>Número de asistentes</b>	120 personas aprox – confirmar con apoyo alcaldía (Correo <a href="mailto:umata@sanbernardo-cundinamarca.gov.co">umata@sanbernardo-cundinamarca.gov.co</a> <a href="mailto:planeacion@sanbernardo-cundinamarca.goc.co">planeacion@sanbernardo-cundinamarca.goc.co</a> )
<b>Convocados/das:</b>	Asociaciones inscritas a la alcaldía ubicadas en páramo; Comité de impulso de la ZRC; CAR; PNNC; ANT; ADR; RAP-E; SENA

Los datos personales serán tratados de acuerdo con la política de protección de datos personales establecida por la entidad la cual podrá ser consultada a través del SIGestión en el documento con código “DS-E-GET-01” o en el link <https://www.minambiente.gov.co/politica-de-proteccion-de-datos-personales/> de conformidad con lo definido por la Ley 1581 de 2012 y el Decreto Reglamentario 1377 de 2013.

MINISTERIO DE AMBIENTE Y DESARROLLO SOSTENIBLE	<b>FORMATO ACTA DE REUNIÓN</b>	 Sistema Integrado de Gestión
	Proceso: Administración del Sistema Integrado de Gestión	
Versión: 7	Vigencia: 27/06/2023	Código: F-E-SIG-25

<b>INSUMOS</b>	
<b><u>Refrigerios y almuerzos</u></b>	Coordinar con la sra Cristina Barajas. Cel: 3212822146
<b><u>Mesas</u></b>	Coordinar con la sra Cristina Barajas.
<b><u>Sillas</u></b>	Coordinar con la sra Cristina Barajas.
<b><u>Sonido</u></b>	Coordinar con la alcaldía municipal
<b><u>Video Beam</u></b>	Coordinar con la alcaldía municipal
<b><u>Impresora</u></b>	Coordinar con la alcaldía municipal
<b>CONVOCATORIA</b>	
<b><u>Pieza gráfica</u></b>	Minambiente – Se comparte con Alcaldía municipal y Personería municipal
<b><u>Radio</u></b>	Minambiente – Se comparte con Alcaldía municipal y Personería municipal
<b><u>Redes sociales</u></b>	Minambiente – Se comparte con Alcaldía municipal y Personería municipal
<b><u>Convocatoria</u></b>	Sec. de desarrollo apoyan convocatoria de predios dentro o en límite con el área.
<b><u>Transporte</u></b>	1. Vereda Santa Marta (2 camperos). 2. Vereda Laurel alto y laurel bajo. 3. Agua negra. 4. Honduras. 5. Pilar y Las Vegas. Coordinar con la sra Cristina Barajas.
Siendo las 6:00 PM, una vez leídos los compromisos a todas las personas asistentes, se cierra la reunión.	
<b>CONCLUSIONES</b>	
<ul style="list-style-type: none"> <li>- Este proceso se desarrolla bajo principios de participación amplia, buena fe y transparencia.</li> <li>- La reunión de concertación en territorio será el día 16 de mayo de 2026 y se realizará en la vereda El Dorado.</li> <li>- Se reitera la importancia de la firma de planillas de asistencia en la reunión territorial, como soporte del proceso y de la inversión de recursos públicos.</li> </ul> <p><b>Confirmación final de lugar (Escuela vereda El Dorado) y disponibilidad:</b></p> <p>Responsables: presidenta JAC vereda El Dorado + Equipo MinAmbiente.</p> <p><b>Ajuste de aforo (base 120; expectativa 120)</b></p> <p>Responsables: Equipo MinAmbiente + líderes comunitarios + Enlaces.</p> <p>Producto: Aforo final para logística y contratación.</p> <p><b>Logística de alimentación con enfoque local y transporte:</b></p> <p>Responsables: Operador logístico MinAmbiente + Contacto comunitario presidenta JAC vereda El Dorado, quién revisará la disponibilidad del servicio de transporte.</p> <p><b>Convocatoria amplia y difusión (piezas y cuñas):</b></p> <p>Responsables: MinAmbiente (elabora) + Alcaldía (difunden) + personería (difunden)</p> <p><b>Grupo de WhatsApp – consolidación de contactos:</b></p> <p>Responsables: Equipo MinAmbiente + Enlaces + Alcaldía/líderes.</p> <p>Producto: Lista actualizada y autorización para inclusión.</p>	

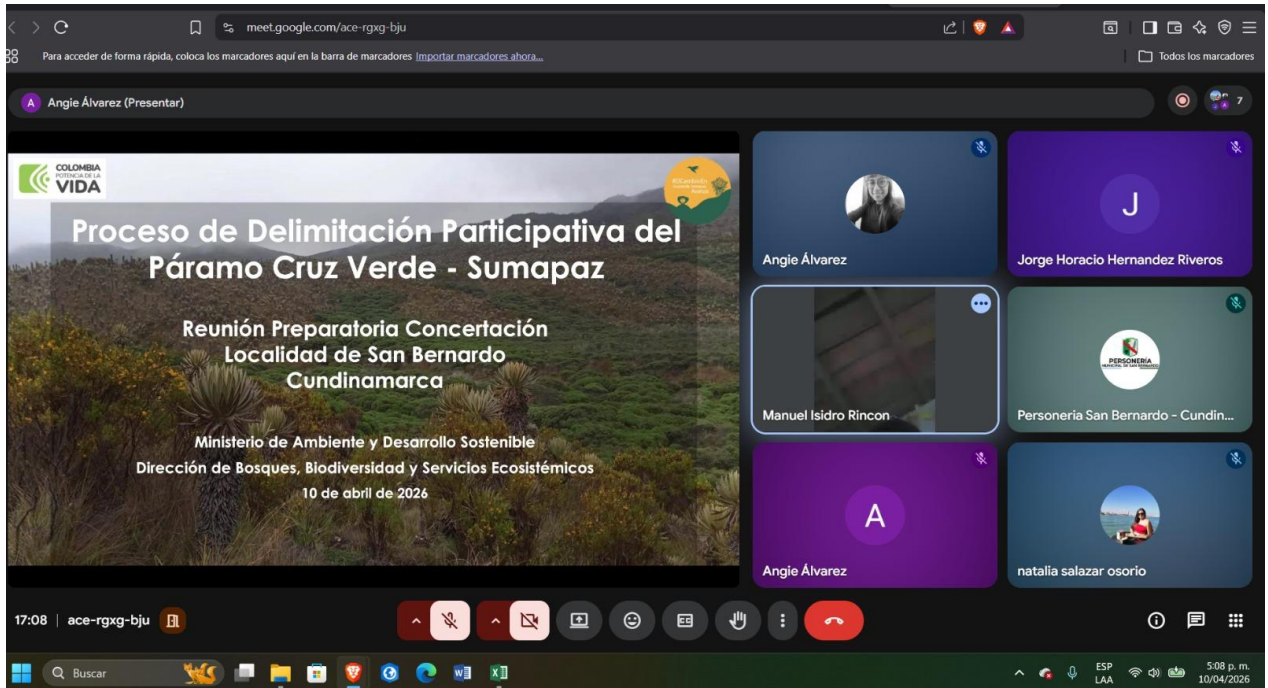
Los datos personales serán tratados de acuerdo con la política de protección de datos personales establecida por la entidad la cual podrá ser consultada a través del SIGestión en el documento con código "DS-E-GET-01" o en el link <https://www.minambiente.gov.co/politica-de-proteccion-de-datos-personales/> de conformidad con lo definido por la Ley 1581 de 2012 y el Decreto Reglamentario 1377 de 2013.

MINISTERIO DE AMBIENTE Y DESARROLLO SOSTENIBLE	<b>FORMATO ACTA DE REUNIÓN</b>	 Sistema Integrado de Gestión
	Proceso: Administración del Sistema Integrado de Gestión	
Versión: 7	Vigencia: 27/06/2023	Código: F-E-SIG-25

## LISTA DE EVIDENCIAS

*(Relacionar las evidencias tales como listas de asistencia, fotografías, videos, informes, entre otros)*

- Capturas de pantalla desarrollo del espacio.



## COMPROMISOS *(Si los hay)*

No.	COMPROMISO	RESPONSABLE	FECHA DE INICIO		FECHA DE TERMINACIÓN
1					
2					
FECHA DE LA PRÓXIMA REUNIÓN <i>(Si aplica):</i>			<i>DIA</i>	<i>MES</i>	<i>ANO</i>
			16	05	2026

NOMBRE DE QUIEN ELABORÓ	FECHA	DIA	MES	AÑO
Natalia Salazar – profesional ambiental			10	04