


MINISTERIO DE AMBIENTE Y DESARROLLO SOSTENIBLE	FORMATO ACTA DE REUNIÓN	 Sistema Integrado de Gestión
	Proceso: Administración del Sistema Integrado de Gestión	
Versión: 7	Vigencia: 27/06/2023	Código: F-E-SIG-25

ACTA DE REUNIÓN N° <u>1</u>	FECHA DE LA REUNIÓN		DÍA	MES	AÑO
	HORA DE INICIO		27	02	2026
		5:00 PM	HORA FIN	7:00 PM	
REUNIÓN INTERNA		DEPARTAMENTO / CIUDAD	Fosca, Cundinamarca		
REUNIÓN EXTERNA	X	DEPENDENCIA QUE PRESIDE	DBBSE		

INFORMACIÓN DE LA REUNIÓN	
TEMA	Reunión Preparatoria Fase de Concertación Municipio de Fosca
OBJETIVO	Articular acciones para desarrollar satisfactoriamente los escenarios de reunión de Fase de Concertación del proceso participativo de delimitación del páramo Cruz Verde Sumapaz, en cumplimiento de la orden del juzgado 40 adm. De oralidad del circuito de Bogotá- sección cuarta.

ORDEN DEL DÍA / AGENDA		
No.	TEMA	RESPONSABLE
1	<ol style="list-style-type: none"> 1. Saludo de bienvenida y presentación de asistentes. 2. Objetivo de la reunión preparatoria. 3. Contexto de la delimitación participativa del páramo Cruz Verde – Sumapaz <ol style="list-style-type: none"> 3.1. Contexto geográfico. 3.2. Contexto normativo. 3.3. Contexto del proceso participativo de delimitación: <ul style="list-style-type: none"> - Fases del proceso participativo de delimitación. - Temas de diálogo (Ineludibles). 4. Reunión de Concertación en territorio: objetivo, aspectos generales de la Fase de Concertación y coordinación de aspectos logísticos. 5. Preguntas, conclusiones y compromisos. 	

ASISTENTES					
No.	NOMBRE	FIRMA	ASISTENCIA		ENTIDAD/ DEPENDENCIA
			PRESENCIAL	VIRTUAL	
1	Angie Álvarez – Profesional Social			X	
2	Natalia Salazar – Profesional Ambiental			X	
3	Diana Marcela Herrera – Profesional Ambiental			X	
4	Fermín Betancourt (Libertad) – Enlace territorial			X	
5	César Pardo, Director UMATA			X	
6	Personero municipal Fosca, William Eduardo Álvarez González			X	
7	Efrén Agudelo Quevedo, Presidente de Asojuntas			X	
8	Guillermo Gutiérrez presidente JAC vereda potrero Alto de Fosca			X	

Los datos personales serán tratados de acuerdo con la política de protección de datos personales establecida por la entidad la cual podrá ser consultada a través del SiGestión en el documento con código "DS-E-GET-01" o en el link <https://www.minambiente.gov.co/politica-de-proteccion-de-datos-personales/> de conformidad con lo definido por la Ley 1581 de 2012 y el Decreto Reglamentario 1377 de 2013.

MINISTERIO DE AMBIENTE Y DESARROLLO SOSTENIBLE	FORMATO ACTA DE REUNIÓN	 Sistema Integrado de Gestión
	Proceso: Administración del Sistema Integrado de Gestión	
Versión: 7	Vigencia: 27/06/2023	Código: F-E-SIG-25

ASISTENTES					
No.	NOMBRE	FIRMA	ASISTENCIA		ENTIDAD/ DEPENDENCIA
			PRESENCIAL	VIRTUAL	
9	Claudia Hernández, vereda el Centro			X	
10	Jeison Garay, Vereda El Ramal			X	
11	Alfredo Ancizar Villamil Vereda Jucual			X	

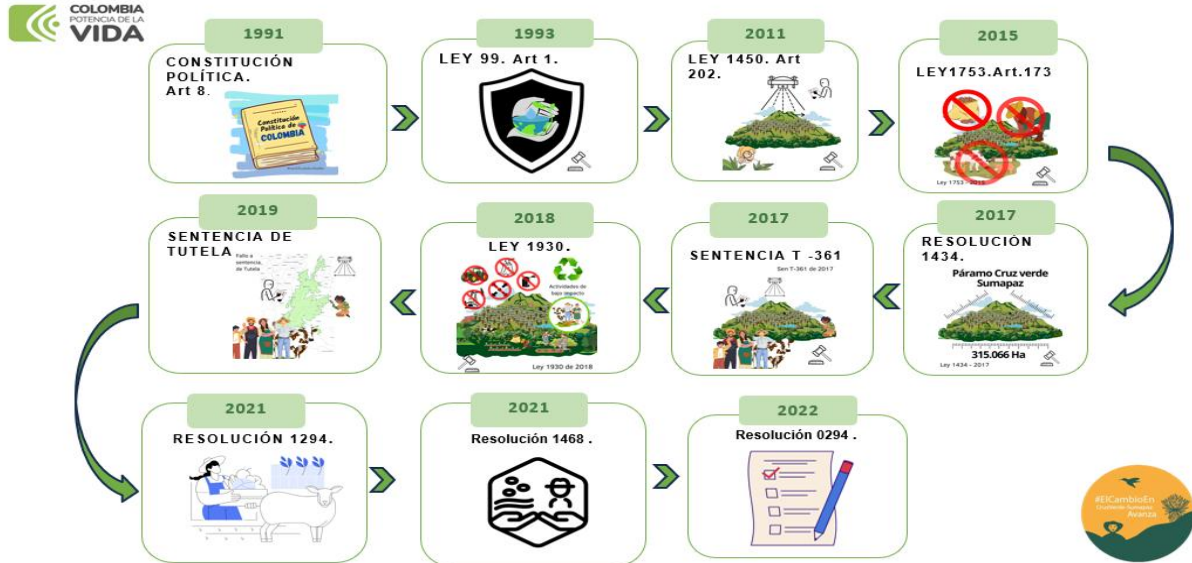
SEGUIMIENTO COMPROMISOS ACTAS ANTERIORES <i>(Si los hay)</i>					
No.	TEMA	RESPONSABLE	% DE AVANCE	OBSERVACIONES	FECHA DE CUMPLIMIENTO

DESARROLLO DE LA REUNIÓN
<p>1. <u>Saludo de bienvenida y presentación de asistentes:</u></p> <p>Siendo las 5:00 PM se da inicio a la reunión, contando con la presencia de las siguientes entidades:</p> <p>Coordinadora Campesina Cruz Verde Sumapaz</p> <p>Alcaldía de Fosca, Cundinamarca</p> <p>Juntas de Acción Comunal</p> <p>Personero municipal</p> <p>De igual manera, se encuentran presentes habitantes de las siguientes veredas: El Ramal, Jucual, el Centro, potrero Alto.</p> <p>2. <u>Objetivo de la reunión de Fase de Concertación:</u></p> <p>“Articular acciones para desarrollar satisfactoriamente los escenarios de reunión de Fase de Concertación del proceso participativo de delimitación del páramo Cruz Verde Sumapaz, en cumplimiento de la orden del juzgado 40 adm. de oralidad del circuito de Bogotá- sección cuarta”.</p> <p>3. <u>Contexto de la delimitación participativa del páramo Cruz Verde – Sumapaz:</u></p> <p>3.1. Contexto Geográfico: Se presenta el contexto del Páramo Cruz Verde Sumapaz: municipios y departamentos que lo componen, jurisdicción de las autoridades ambientales en el proceso, las figuras de ordenamiento ambiental del municipio y las veredas y porcentaje del territorio en área de páramo.</p>

Los datos personales serán tratados de acuerdo con la política de protección de datos personales establecida por la entidad la cual podrá ser consultada a través del SIGestión en el documento con código “DS-E-GET-01” o en el link <https://www.minambiente.gov.co/politica-de-proteccion-de-datos-personales/> de conformidad con lo definido por la Ley 1581 de 2012 y el Decreto Reglamentario 1377 de 2013.

MINISTERIO DE AMBIENTE Y DESARROLLO SOSTENIBLE	FORMATO ACTA DE REUNIÓN	 Sistema Integrado de Gestión
	Proceso: Administración del Sistema Integrado de Gestión	
Versión: 7	Vigencia: 27/06/2023	Código: F-E-SIG-25

3.2. Antecedentes Normativos:



La presente reunión se enmarca en el cumplimiento de la sentencia proferida por el Juzgado 40 Administrativo Oral de Bogotá, que ordena al Ministerio de Ambiente y demás entidades relacionadas a garantizar un proceso de delimitación participativa del páramo Cruz Verde - Sumapaz, con espacios reales y efectivos de participación, incluyendo a las comunidades campesinas como sujetos de especial protección constitucional.

- La delimitación debe contemplar:
- La participación comunitaria en todas las fases.
- El respeto a las dinámicas sociales, productivas y culturales del territorio.
- El desarrollo de un diálogo claro entre Estado y ciudadanía.

3.3. Contexto del proceso participativo de delimitación:

Fases del proceso: Se presentan las fases para desarrollar el proceso de delimitación participativa establecidas en la **Sentencia T-361 de 2017**. Se expone que son 7 fases del proceso, el alcance cada una de las fases y sus objetivos correspondientes.

MINISTERIO DE AMBIENTE Y DESARROLLO SOSTENIBLE	FORMATO ACTA DE REUNIÓN	SOMOSIG Sistema Integrado de Gestión
	Proceso: Administración del Sistema Integrado de Gestión	
Versión: 7	Vigencia: 27/06/2023	Código: F-E-SIG-25




Se expone que la fase actual que se aborda es la **Fase de Concertación** y se presenta el objetivo de esta fase y de las reuniones de Concertación en territorio.

3.4. Temas objeto de diálogo según la Sentencia T-361 de 2017:



Presentación técnica del Área del páramo en el municipio de Sibaté y observación de veredas/cartografía

La profesional ambiental Natalia Salazar presenta el mapa del municipio y menciona el traslape de área de páramo en Fosca (se reporta cifra de hectáreas en la presentación).

MINISTERIO DE AMBIENTE Y DESARROLLO SOSTENIBLE	FORMATO ACTA DE REUNIÓN	 Sistema Integrado de Gestión
	Proceso: Administración del Sistema Integrado de Gestión	
Versión: 7	Vigencia: 27/06/2023	Código: F-E-SIG-25

4. Reunión de Concertación en territorio:

Se expone que, según la sentencia T-361-2017, la **Fase de Concertación** “implica un proceso de diálogo deliberativo que debe promover la configuración de un consenso razonado por medio de argumentos que se encuentren fundados en el interés público. Los principios de publicidad y de libertad deben ser transversales al proceso de comunicación, de modo que el diálogo sea público y libre en el acceso al igual que en la emisión de los juicios. Por ejemplo, la administración debe adoptar medidas que eviten que ciertos actores se tomen el debate aprovechando su superioridad técnica y/o económica”.

Se procede a coordinar en conjunto con las autoridades, entes territoriales, comunidades, representantes de JAC y demás actores interesados los elementos logísticos necesarios para realizar satisfactoriamente la reunión de concertación en territorio:

ASPECTOS LOGÍSTICOS REUNIÓN DE CONCERTACIÓN

Fecha	14 de marzo de 2026
Hora	8:00 a.m. - 5:00 p.m.
Lugar	Escuela Vereda Jucual, Fosca. Realizar solicitud a la Escuela Minambiente.
Número de asistentes	30 personas.
Convocados/das:	Lista de personas de la reunión de consulta en placitas.
INSUMOS	
Refrigerios y almuerzos	Yamilse Romero – Cel:3203559241
Mesas	Consultar con Alcaldía y ASOJUNTAS
Sillas	Consultar con Alcaldía y ASOJUNTAS
Sonido	Consultar con Alcaldía y ASOJUNTAS
Video Beam	Consultar con Alcaldía y ASOJUNTAS
Impresora	Dirigir solicitud (Minambiente) a través de la Alcaldía para solicitar a la JAC. Cesar Pardo - Alcaldía Municipal
CONVOCATORIA	
Pieza gráfica	Minambiente - Alcaldía Municipal
Radio	Minambiente - Alcaldía Municipal
Redes sociales	Minambiente - Alcaldía Municipal
Transporte	Se requieren cuatro rutas: Primera: Escuela Vereda Novilleros – Escuela vereda Potrero Alto- Sector Alto de los Cabros Vereda el Centro- Parque principal Casco Urbano – Parte alta Vereda Yerbabuena- Escuela Vereda Jucual. Segunda: Escuela Vereda la Palma – Escuela Vereda El Herrero- Caserío urbano Vereda Saname- Sector el Puente Vereda Huertas- Sector el Trapiche Vereda Quinchita- Parque Principal Casco Urbano – Parte alta Vereda Yerbabuena- Escuela Vereda Jucual. Tercera: Escuela Vereda Mesa Castro – Parte Baja Escuela Vereda Placitas – Parte Baja Vereda los Robles- Escuela Vereda Jucual Cuarta: Sector Alto de Gutiérrez Vereda California – Parte Alta Vereda Placitas- Cruce Vereda el Ramal- Escuela Vereda Jucual, Contacto: Guillermo Gutiérrez: 3134284013

Siendo las 7:00 PM, una vez leídos los compromisos a todas las personas asistentes, se cierra la reunión.

CONCLUSIONES

- Este proceso se desarrolla bajo principios de participación amplia, buena fe y transparencia.
- La reunión de concertación en territorio será el 14 de marzo del 2026, y se realizará en la vereda Jucual del municipio de Fosca.
- Se deja constancia de la **baja presencia comunitaria inicial** y la **presencia del Ministerio Público** al inicio de la sesión, así como de la espera de 5 minutos para lograr conexión de líderes.
- Se reitera la importancia de la firma de planillas de asistencia en la reunión territorial, como soporte del proceso y de la inversión de recursos públicos.

Los datos personales serán tratados de acuerdo con la política de protección de datos personales establecida por la entidad la cual podrá ser consultada a través del SIGestión en el documento con código “DS-E-GET-01” o en el link <https://www.minambiente.gov.co/politica-de-proteccion-de-datos-personales/> de conformidad con lo definido por la Ley 1581 de 2012 y el Decreto Reglamentario 1377 de 2013.

MINISTERIO DE AMBIENTE Y DESARROLLO SOSTENIBLE	FORMATO ACTA DE REUNIÓN	SOMOSIG Sistema Integrado de Gestión
	Proceso: Administración del Sistema Integrado de Gestión	
Versión: 7	Vigencia: 27/06/2023	Código: F-E-SIG-25

Confirmación final de lugar (Escuela vereda Jucual, Fosca) y disponibilidad:

Responsables: JAC vereda Jucual+ Equipo MinAmbiente.

Ajuste de aforo (base 30; expectativa 60)

Responsables: Equipo MinAmbiente + líderes comunitarios + Enlaces.

Producto: Aforo final para logística y contratación.

Logística de alimentación con enfoque local y biodegradable:

Responsables: Operador logístico MinAmbiente + Contacto comunitario: Yamilse Romero – Cel:3203559241

Convocatoria amplia y difusión (piezas y cuñas):

Responsables: MinAmbiente (elabora) + Alcaldía (Difunden)

Grupo de WhatsApp – consolidación de contactos:

Responsables: Equipo MinAmbiente + Enlaces + Alcaldía/líderes.

Producto: Lista actualizada y autorización para inclusión.


LISTA DE EVIDENCIAS

(Relacionar las evidencias tales como listas de asistencia, fotografías, videos, informes, entre otros)

1. Capturas de pantalla desarrollo del espacio.



Los datos personales serán tratados de acuerdo con la política de protección de datos personales establecida por la entidad la cual podrá ser consultada a través del SIGestión en el documento con código "DS-E-GET-01" o en el link <https://www.minambiente.gov.co/politica-de-proteccion-de-datos-personales/> de conformidad con lo definido por la Ley 1581 de 2012 y el Decreto Reglamentario 1377 de 2013.

MINISTERIO DE AMBIENTE Y DESARROLLO SOSTENIBLE	FORMATO ACTA DE REUNIÓN	 Sistema Integrado de Gestión
	Proceso: Administración del Sistema Integrado de Gestión	
Versión: 7	Vigencia: 27/06/2023	Código: F-E-SIG-25

COMPROMISOS <i>(Si los hay)</i>				
No.	COMPROMISO	RESPONSABLE	FECHA DE INICIO	FECHA DE TERMINACIÓN
1				
2				
FECHA DE LA PRÓXIMA REUNIÓN <i>(Si aplica):</i>			<i>DIA</i>	<i>MES</i>
			14	03
				<i>ANO</i>
				2026

NOMBRE DE QUIEN ELABORÓ	FECHA	DIA	MES	AÑO
Natalia Salazar – profesional ambiental		27	02	2026