


MINISTERIO DE AMBIENTE Y DESARROLLO SOSTENIBLE	<b>FORMATO ACTA DE REUNIÓN</b>	
	Proceso: Administración del Sistema Integrado de Gestión	
Versión: 7	Vigencia: 27/06/2023	Código: F-E-SIG-25


<b>ACTA DE REUNIÓN N°</b> <u>  1  </u>	<b>FECHA DE LA REUNIÓN</b>		
	DÍA 14	MES 01	AÑO 2026
<b>HORA DE INICIO</b>			
<b>REUNIÓN INTERNA</b>		<b>DEPARTAMENTO / CIUDAD</b>	
<b>REUNIÓN EXTERNA</b>	X	<b>DEPENDENCIA QUE PRESIDE</b>	<b>DBBSE</b>

INFORMACIÓN DE LA REUNIÓN	
<b>TEMA</b>	Reunión Preparatoria Fase de Concertación Municipio Acacias
<b>OBJETIVO</b>	Articular acciones para desarrollar satisfactoriamente los escenarios de reunión de <b>Fase de Concertación</b> del proceso participativo de delimitación del páramo Cruz Verde Sumapaz, en cumplimiento de la orden del juzgado 40 adm. De oralidad del circuito de Bogotá- sección cuarta.

ORDEN DEL DÍA / AGENDA		
No.	TEMA	RESPONSABLE
1	<ol style="list-style-type: none"> <li>1. Saludo de bienvenida y presentación de asistentes.</li> <li>2. Objetivo de la reunión preparatoria.</li> <li>3. Contexto de la delimitación participativa del páramo Cruz Verde – Sumapaz               <ol style="list-style-type: none"> <li>3.1. Contexto geográfico.</li> <li>3.2. Contexto normativo.</li> <li>3.3. Contexto del proceso participativo de delimitación:                   <ul style="list-style-type: none"> <li>- Fases del proceso participativo de delimitación.</li> <li>- Temas de diálogo (Ineludibles).</li> </ul> </li> </ol> </li> <li>4. Reunión de Concertación en territorio: objetivo, aspectos generales de la Fase de Concertación y coordinación de aspectos logísticos.</li> <li>5. Preguntas, conclusiones y compromisos.</li> </ol>	

ASISTENTES					
No.	NOMBRE	FIRMA	ASISTENCIA		ENTIDAD/ DEPENDENCIA
			PRESENCIAL	VIRTUAL	
1	Lisseth Torres – Profesional Social				
2	Camilo Eduardo Cruz – Secretaria De medio ambiente de la Gobernación del Meta			X	
3	Andrey Arias – Profesional de la Secretaría de Fomento y Desarrollo Sostenible del municipio de Acacias.			X	
4	Diana Marcela Herrera – Profesional técnica				
5	Diomedes Jimenes Melo - secretaria De medio ambiente de la Gobernación del Meta			X	
6	Doris Urea – Presidenta de JAC de la vereda loma de San Juan del municipio				

Los datos personales serán tratados de acuerdo con la política de protección de datos personales establecida por la entidad la cual podrá ser consultada a través del SIGestión en el documento con código "DS-E-GET-01" o en el link <https://www.minambiente.gov.co/politica-de-proteccion-de-datos-personales/> de conformidad con lo definido por la Ley 1581 de 2012 y el Decreto Reglamentario 1377 de 2013.

MINISTERIO DE AMBIENTE Y DESARROLLO SOSTENIBLE	<b>FORMATO ACTA DE REUNIÓN</b>	
	Proceso: Administración del Sistema Integrado de Gestión	
Versión: 7	Vigencia: 27/06/2023	Código: F-E-SIG-25

<b>ASISTENTES</b>					
No.	NOMBRE	FIRMA	ASISTENCIA		ENTIDAD/ DEPENDENCIA
			PRESENCIAL	VIRTUAL	
	de Acacias				
7	María Alma Rivera - Grupo de ecosistemas Cormacarena			X	
8	Fermín Betancourt (Libertad) – Enlace territorial			X	
9	Natalia Salazar Osorio – Profesional ambiental			X	
10	Nataly Rincón Avella – Profesional Social			X	
11	Juan Manuel González Chaves – Profesional de la secretaria De medio ambiente de la Gobernación del Meta				
12	Carolina Vega – Profesional de la Secretaría de Fomento y Desarrollo Sostenible de Acacias			X	
	Sandra Quijano – secretaria de la Secretaría de Fomento y Desarrollo Sostenible				
13	Angie Álvarez– Profesional Social			X	
14	John Botero – Líder del grupo delimitación del páramo Cruz Verde Sumapaz / Ministerio de Ambiente			X	
16	Omar Suarez – Presidente de la vereda Vistahermosa del municipio de Acacias			X	
17	Martha Inés Vargas – Presiente de la vereda Manzanares del municipio de Acacias			X	

<b>SEGUIMIENTO COMPROMISOS ACTAS ANTERIORES</b> <i>(Si los hay)</i>					
No.	TEMA	RESPONSABLE	% DE AVANCE	OBSERVACIONES	FECHA DE CUMPLIMIENTO

<b>DESARROLLO DE LA REUNIÓN</b>
<p><b>1. Saludo de bienvenida y presentación de asistentes:</b></p> <p>Siendo las 5:20 PM se da inicio a la reunión, contando con la presencia de las siguientes entidades:</p> <p>Coordinadora Campesina Cruz Verde Sumapaz</p>

Los datos personales serán tratados de acuerdo con la política de protección de datos personales establecida por la entidad la cual podrá ser consultada a través del SIGestión en el documento con código "DS-E-GET-01" o en el link <https://www.minambiente.gov.co/politica-de-proteccion-de-datos-personales/> de conformidad con lo definido por la Ley 1581 de 2012 y el Decreto Reglamentario 1377 de 2013.

MINISTERIO DE AMBIENTE Y DESARROLLO SOSTENIBLE	<b>FORMATO ACTA DE REUNIÓN</b>	
	Proceso: Administración del Sistema Integrado de Gestión	
Versión: 7	Vigencia: 27/06/2023	Código: F-E-SIG-25

Alcaldía de Acacias

Juntas de Acción Comunal

Secretaria de ambiente de Departamental (Gobernación del Meta)

Secretaría de Fomento y Desarrollo Sostenible de Acacias

De igual manera, se encuentran presentes habitantes de las siguientes veredas:

Líderes comunitarios y habitantes de varias veredas (Manzanares, Loma de San Juan, Vistahermosa etc.)

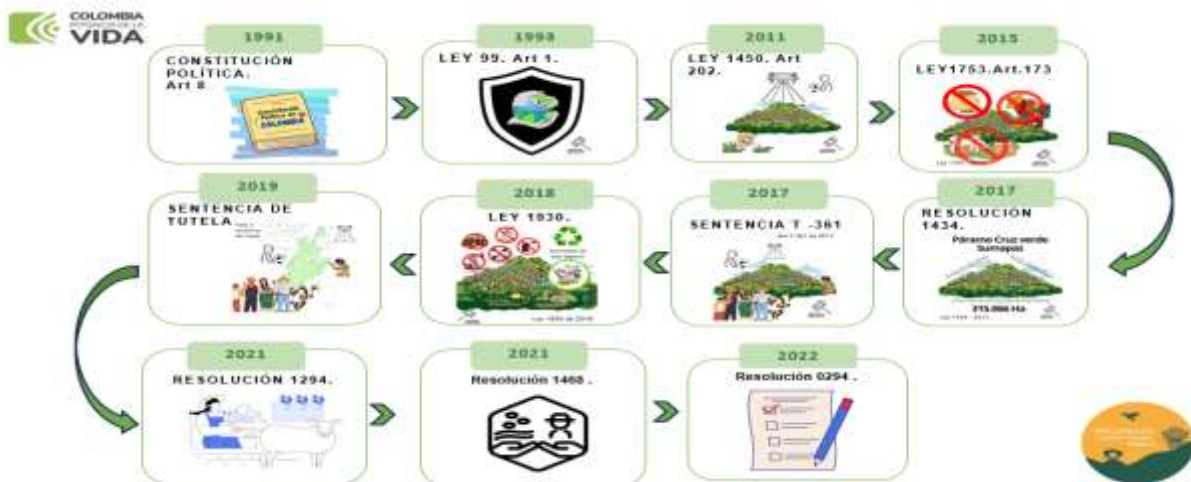
**2. Objetivo de la reunión de Fase de Concertación:**

“Articular acciones para desarrollar satisfactoriamente los escenarios de reunión de **Fase de Concertación** del proceso participativo de delimitación del páramo Cruz Verde Sumapaz, en cumplimiento de la orden del juzgado 40 adm. de oralidad del circuito de Bogotá- sección cuarta”.

**3. Contexto de la delimitación participativa del páramo Cruz Verde – Sumapaz:**

**3.1. Contexto Geográfico:** Se presenta el contexto del Páramo Cruz Verde Sumapaz: municipios y departamentos que lo componen, jurisdicción de las autoridades ambientales en el proceso, las figuras de ordenamiento ambiental del municipio y las veredas y porcentaje del territorio en área de páramo.

**3.2. Antecedentes Normativos:**



La presente reunión se enmarca en el cumplimiento de la sentencia proferida por el Juzgado 40 Administrativo Oral de Bogotá, que ordena al Ministerio de Ambiente y demás entidades relacionadas a garantizar un proceso de delimitación participativa del páramo Cruz Verde -

Los datos personales serán tratados de acuerdo con la política de protección de datos personales establecida por la entidad la cual podrá ser consultada a través del SIGestión en el documento con código "DS-E-GET-01" o en el link <https://www.minambiente.gov.co/politica-de-proteccion-de-datos-personales/> de conformidad con lo definido por la Ley 1581 de 2012 y el Decreto Reglamentario 1377 de 2013.

MINISTERIO DE AMBIENTE Y DESARROLLO SOSTENIBLE	<b>FORMATO ACTA DE REUNIÓN</b>	 Sistema Integrado de Gestión
	Proceso: Administración del Sistema Integrado de Gestión	
Versión: 7	Vigencia: 27/06/2023	Código: F-E-SIG-25

Sumapaz, con espacios reales y efectivos de participación, incluyendo a las comunidades campesinas como sujetos de especial protección constitucional.

La delimitación debe contemplar:

La participación comunitaria en todas las fases.

El respeto a las dinámicas sociales, productivas y culturales del territorio.

El desarrollo de un diálogo claro entre Estado y ciudadanía.

**3.3. Contexto del proceso participativo de delimitación:**


**Fases del proceso:** Se presentan las fases para desarrollar el proceso de delimitación participativa establecidas en la **Sentencia T-361 de 2017**. Se expone que son 7 fases del proceso, el alcance cada una de las fases y sus objetivos correspondientes.



Se expone que la fase actual que se aborda es la **Fase de Concertación** y se presenta el objetivo de esta fase y de las reuniones de Concertación en territorio.

**3.4. Temas objeto de diálogo según la Sentencia T-361 de 2017:**



MINISTERIO DE AMBIENTE Y DESARROLLO SOSTENIBLE	<b>FORMATO ACTA DE REUNIÓN</b>	
	Proceso: Administración del Sistema Integrado de Gestión	
Versión: 7	Vigencia: 27/06/2023	Código: F-E-SIG-25

### Presentación técnica del Área del páramo en el municipio de Acacias y observación de veredas/cartografía

El líder técnico John Botero presenta el mapa del municipio y menciona el traslape de área de páramo en Acacias (se reporta cifra de hectáreas en la presentación).

El presidente Omar Suárez realiza una interpelación indicando que en el municipio “la vereda Sumapaz como tal no existe” y propone revisar/corregir la referencia, señalando veredas como San Cristóbal, Colonia Penal, Venecia y la situación de Vista Hermosa. El equipo técnico y la moderación acuerdan verificar con la Alcaldía/Planeación la información de veredas/cartografía oficial y llevar claridad para la reunión territorial.

#### 4. Reunión de Concertación en territorio:

Se expone que, según la sentencia T-361-2017, la **Fase de Concertación** “implica un proceso de diálogo deliberativo que debe promover la configuración de un consenso razonado por medio de argumentos que se encuentren fundados en el interés público. Los principios de publicidad y de libertad deben ser transversales al proceso de comunicación, de modo que el diálogo sea público y libre en el acceso al igual que en la emisión de los juicios. Por ejemplo, la administración debe adoptar medidas que eviten que ciertos actores se tomen el debate aprovechando su superioridad técnica y/o económica”.

**Se procede a coordinar en conjunto con las autoridades, entes territoriales, comunidades, representantes de JAC y demás actores interesados los elementos logísticos necesarios para realizar satisfactoriamente la reunión de concertación en territorio:**

ASPECTASPECTOS LOGÍSTICOS	
<b>Fecha</b>	Enero 31 de 2026 (sábado)
<b>Hora</b>	8:00 a.m. a 5:00 p.m.
<b>Lugar</b>	Salón de la JAC Barrio Cooperativo – Antiguo Colegio Pablo Neruda, casco urbano del Municipio de Acacias (Meta)
<b>Número de asistentes</b>	11 personas
<b>Convocados/das:</b>	Contraloría, Procuraduría, Defensoría del Pueblo, Alcaldía, Personería, Concejo Municipal, PNN, Gobernación, MIN AGRICULTURA, CORMACARENA
<b>INSUMOS</b>	
<b>Refrigerios y almuerzos</b>	LOGISTICA Articulación con comunidad contacto con CEL:
<b>Mesas</b>	Alcaldía- JAC
<b>Sillas</b>	Alcaldía –JAC
<b>Sonido</b>	Alcaldía
<b>Video Beam</b>	Alcaldía
<b>Ayudas pedagógicas</b>	Min Ambiente - Proyección pantallas
<b>CONVOCATORIA</b>	
<b>Cartelera</b>	Min Ambiente
<b>Pieza gráfica</b>	Min Ambiente
<b>Radio</b>	Alcaldía municipal EMISORA COMUNITARIA
<b>Redes sociales</b>	Minambiente – Alcaldía municipal- Personería Municipal
<b>Transporte</b>	

Siendo las 7:00 PM, una vez leídos los compromisos a todas las personas asistentes, se cierra la reunión.

## CONCLUSIONES

Este proceso se desarrolla bajo principios de participación amplia, buena fe y transparencia.

La reunión del 31 de enero del 2026, será la primera jornada de concertación oficial en el municipio de Cárquez y servirá como modelo para otros territorios.

Los datos personales serán tratados de acuerdo con la política de protección de datos personales establecida por la entidad la cual podrá ser consultada a través del SIGestión en el documento con código “DS-E-GET-01” o en el link <https://www.minambiente.gov.co/politica-de-proteccion-de-datos-personales/> de conformidad con lo definido por la Ley 1581 de 2012 y el Decreto Reglamentario 1377 de 2013.

MINISTERIO DE AMBIENTE Y DESARROLLO SOSTENIBLE	<b>FORMATO ACTA DE REUNIÓN</b>	
	Proceso: Administración del Sistema Integrado de Gestión	
<b>Versión: 7</b>	<b>Vigencia: 27/06/2023</b>	<b>Código: F-E-SIG-25</b>

Se deja constancia de la **baja presencia comunitaria inicial** y la **ausencia del Ministerio Público** al inicio de la sesión, así como de la espera de 5 minutos para lograr conexión de líderes.

Se reitera la importancia de la firma de planillas de asistencia en la reunión territorial, como soporte del proceso y de la inversión de recursos públicos.

**Verificación cartográfica y de veredas (observación de Omar Suárez):**

Responsables: Equipo técnico MinAmbiente (John Botero / Diana Marcela Herrera) + Alcaldía/Planeación municipal.

Producto: Aclaración/corrección de referencia de veredas para la reunión territorial.

**Confirmación final de lugar (Salón JAC Barrio Cooperativo) y disponibilidad:**

Responsables: Alcaldía + JAC Barrio Cooperativo + Equipo MinAmbiente.

**Ajuste de aforo (base 50; expectativa 60–70):**

Responsables: Equipo MinAmbiente + líderes comunitarios + Enlaces.

Producto: Aforo final para logística y contratación.

**Logística de alimentación con enfoque local y biodegradable:**

Responsables: Operador logístico MinAmbiente + Contacto comunitario (Doris Urrea).

**Convocatoria amplia y difusión (piezas y cuñas):**

Responsables: MinAmbiente (elabora) + Alcaldía y Personería (difunden) + Emisora RCA Asojuntas.

**Plan de transporte para veredas retiradas:**

Responsables: Alcaldía + líderes comunitarios (Doris/Omar/Marta) + Enlace territorial (Fermín/Libertad) + MinAmbiente.

Producto: Definición de rutas, horarios y modalidad con anticipación.

**Grupo de WhatsApp – consolidación de contactos:**

MINISTERIO DE AMBIENTE Y DESARROLLO SOSTENIBLE	<b>FORMATO ACTA DE REUNIÓN</b>	
	Proceso: Administración del Sistema Integrado de Gestión	
<b>Versión: 7</b>	<b>Vigencia: 27/06/2023</b>	<b>Código: F-E-SIG-25</b>

Responsables: Equipo MinAmbiente + Enlaces + Alcaldía/líderes.

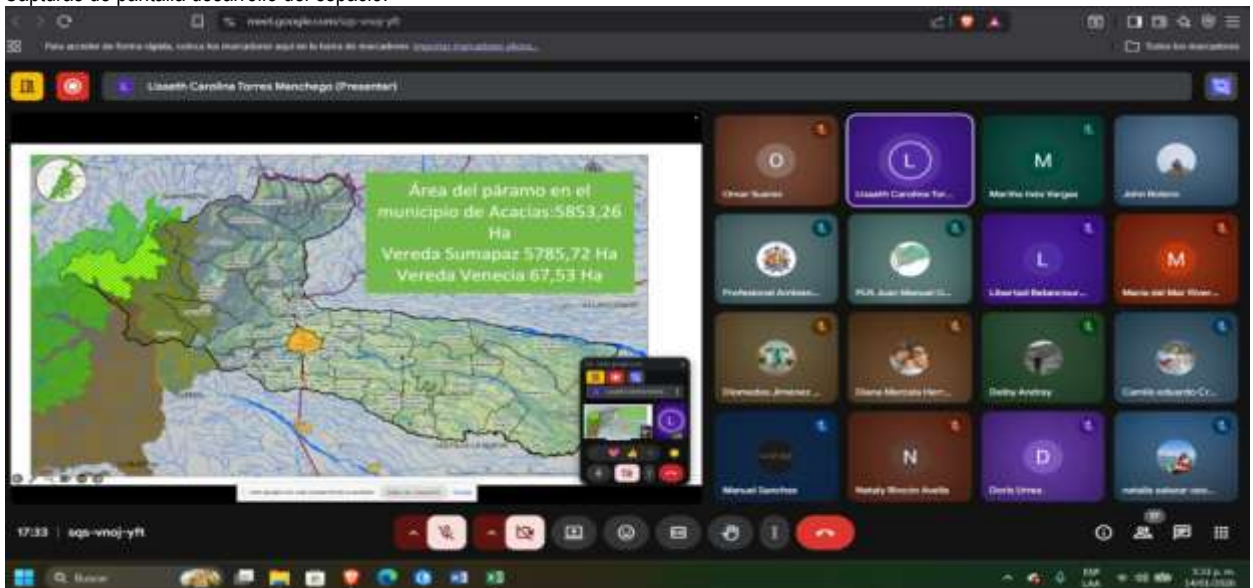
Producto: Lista actualizada y autorización para inclusión.

Invitación a Taller de Gobernanza (Bogotá): Se informa que llegará oficio de invitación a Alcaldía, Corporación, Gobernación, entre otros, para el lunes 19 de enero en la Gobernación de Cundinamarca (Bogotá), para articular acciones posteriores a los aportes comunitarios.

### LISTA DE EVIDENCIAS

*(Relacionar las evidencias tales como listas de asistencia, fotografías, videos, informes, entre otros)*

1. Capturas de pantalla desarrollo del espacio.



### COMPROMISOS *(Si los hay)*

No.	COMPROMISO	RESPONSABLE	FECHA DE INICIO		FECHA DE TERMINACIÓN
1					
2					
FECHA DE LA PRÓXIMA REUNIÓN <i>(Si aplica):</i>			<b>DIA</b>	<b>MES</b>	<b>ANO</b>
			<b>31</b>	<b>01</b>	<b>2026</b>

NOMBRE DE QUIEN ELABORÓ	FECHA	DIA	MES	AÑO
<b>Diana Marcel Herrera – profesional ambiental – Lissette Carolina Torres - Profesional Social</b>		<b>14</b>	<b>01</b>	<b>2026</b>