

MINISTERIO DE AMBIENTE Y DESARROLLO SOSTENIBLE	FORMATO ACTA DE REUNIÓN	 Sistema Integrado de Gestión
	Proceso: Administración del Sistema Integrado de Gestión	
Versión: 7	Vigencia: 27/06/2023	Código: F-E-SIG-25

ACTA DE REUNIÓN N°_1	FECHA DE LA REUNIÓN		DÍA	MES	AÑO
	HORA DE INICIO		30	03	2026
			05:30 PM	Hora cierre	7:00 PM
REUNIÓN INTERNA		DEPARTAMENTO / CIUDAD	Virtual Teams		
REUNIÓN EXTERNA	X	DEPENDENCIA QUE PRESIDE	Dirección de Bosques Biodiversidad y Servicios Ecosistémicos-DBBSE		

INFORMACIÓN DE LA REUNIÓN	
TEMA	Reunión Preparatoria para la jornada de Concertación – Localidad de Ciudad Bolívar – Bogotá D.C
OBJETIVO	Definir asuntos logísticos previos a la reunión de Concertación en la Localidad de Ciudad Bolívar – Bogotá D.C

ORDEN DEL DÍA / AGENDA		
No.	TEMA	RESPONSABLE
1	1. Saludo de bienvenida y presentación de asistentes. 2. Objetivo de la reunión preparatoria. 3. Estado actual de la delimitación del páramo Cruz Verde – Sumapaz - Fases del proceso - Temas objeto de diálogo - Contexto geográfico. 4. Acuerdos de Logística. 5. Preguntas y conclusiones	Minambiente

ASISTENTES						
No.	NOMBRE	FIRMA	ASISTENCIA		ENTIDAD/ DEPENDENCIA	CORREO
			PRESENCIAL	VIRTUAL		
1	Angie Álvarez			X	Profesional Social- Equipo CV Sumapaz -MADS-DBBSE	
2	Marcela Herrera			X	Profesional Ambiental Equipo CV Sumapaz MADS-DBBSE	
3	Fermín Betancourt			X	Enlace territorial Equipo CV Sumapaz - MADS-DBBSE	
4	Jessica Tatiana Delgado			X	Profesional Ambiental Equipo CV Sumapaz - MADS-DBBSE	
5	Hamilton Garcia Cogua			X	Referente de ruralidad de la ULATA de la Alcaldía Local de Ciudad Bolivar	
6	Luis Fernando porras Galindo			X	Habitantes vda Pasquilla- lider comunitario (puente entre coordinadora campesina y comunidad)	

ASISTENTES

No.	NOMBRE	FIRMA	ASISTENCIA		ENTIDAD/ DEPENDENCIA	CORREO
			PRESENCIAL	VIRTUAL		
7	Nicole Arteaga			X	Asesora de Despacho Ambiental de la Alcaldía Local de Ciudad Bolívar	
8	Bielsa Marroquin			X	Presidente de junta de acción comunal vereda Pasquillita	
9	Natalia Beltran Parra			X	Bióloga habitante de zona rural Pasquilla – Comunidad	
10	Laura Vitoria Velandia			X	Referente del área de participación de la Alcaldía Local de Ciudad Bolívar	
11	Natali Tiga			X	Comunidad - habitante Vereda Quiba Alta, Equipo Coordinadora Campesina	
12	Diego Arley Arenas			X	Alcalde - Local Ciudad Bolívar	
13	Javier Orlando Mondragon -			X	Profesional del Equipo de participación, Alcaldía - Alcaldía Local Ciudad Bolívar	
14	Juan Gabriel López Méndez			X	Profesional de la Alcaldía Local Ciudad Bolívar	

SEGUIMIENTO COMPROMISOS ACTAS ANTERIORES *(Si los hay)*

No.	TEMA	RESPONSABLE	% DE AVANCE	OBSERVACIONES	FECHA DE CUMPLIMIENTO
1					

DESARROLLO DE LA REUNIÓN

Siendo las 5:40 PM se da inicio al espacio de la reunión, contando con el acompañamiento de las siguientes entidades:

- Representante Alcaldía Municipal * Líderes de la Comunidad
- Representante MADS
- Enlaces Territoriales-MADS-Coordinadora Campesina

Se inicia con la presentación de cada uno de los asistentes y se continua con la socialización y desarrollo de la agenda propuesta para la reunión.

1. **Objetivo de la reunión preparatoria de fase de Concertación:** se presenta el objetivo de la reunión, “Articular acciones conjuntas para desarrollar eficazmente los escenarios de reunión de concertación, en el marco del proceso de delimitación participativa del

páramo Cruz Verde Sumapaz, atendiendo a la orden del juzgado 40 adm. de oralidad del circuito de Bogotá- sección cuarta" con el fin de construir de manera articulada el plan de trabajo y la aplicación de la metodología propuesta para la fase.

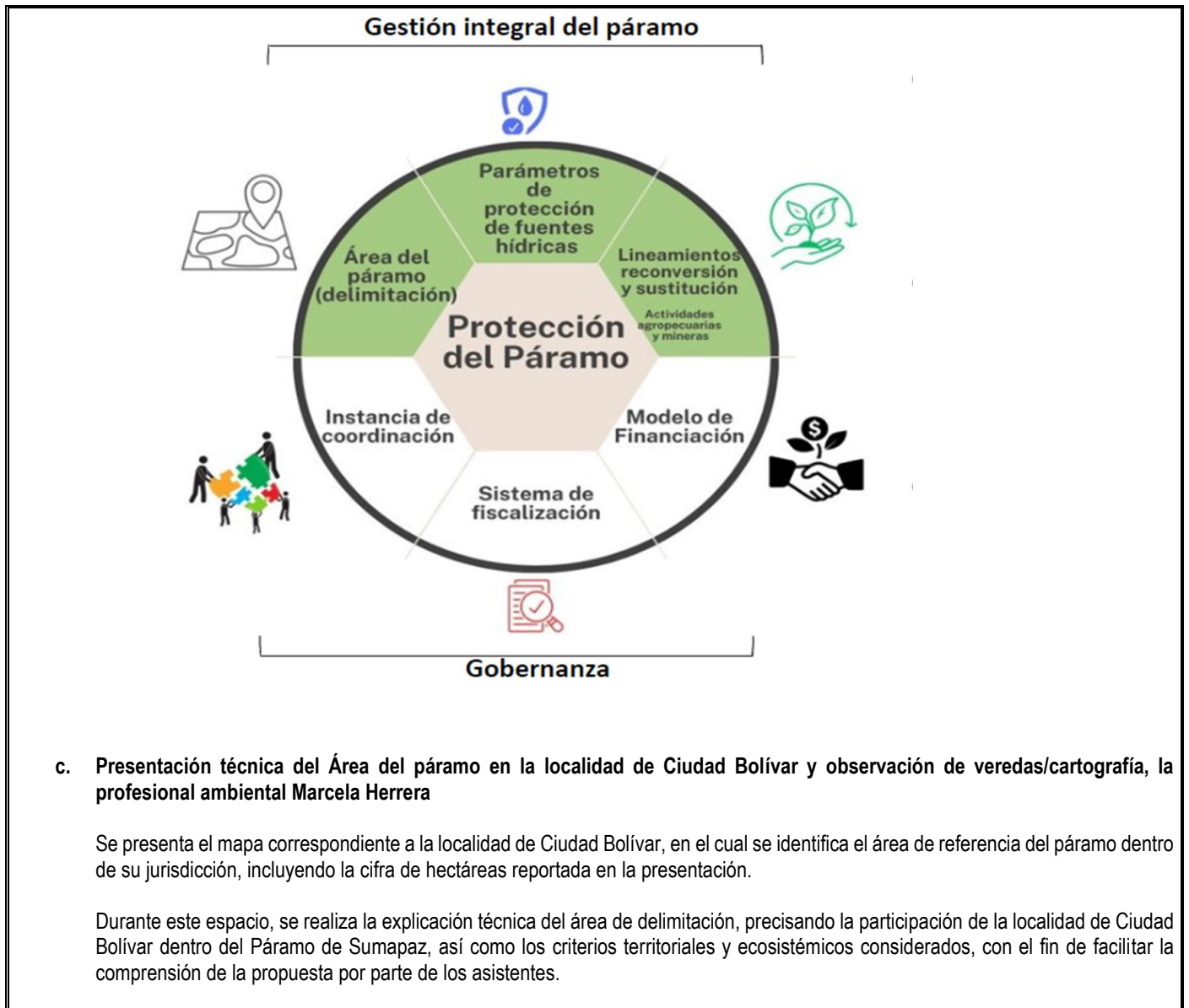
2. **Estado actual de la delimitación del páramo Cruz Verde – Sumapaz:** se socializan los temas relacionados con el estado actual del proceso de delimitación participativa del páramo, abordados desde los siguientes contextos:

a. **Contexto del proceso participativo de delimitación:** se presenta de manera general las 7 fases del proceso de delimitación establecidas en la sentencia T361 de 2017 y lo que se espera en cada una de ellas, reiterando que una vez se culminó la fase de consulta e iniciativa recibiendo todos los aportes y propuestas brindados por los municipios y se iniciará con la fase de concertación.

Según la sentencia T 361-2017 **la fase de Concertación** se iniciará entre las autoridades y los agentes participantes. Ello implica un proceso de diálogo deliberativo que debe promover la configuración de un consenso razonado por medio de argumentos que se encuentren fundados en el interés público. Los principios de publicidad y de libertad deben ser transversales al proceso de comunicación, de modo que el diálogo sea público y libre en el acceso al igual que en la emisión de los juicios. Por ejemplo, la administración debe adoptar medidas que eviten que ciertos actores se tomen el debate aprovechando su superioridad técnica y/o económica.

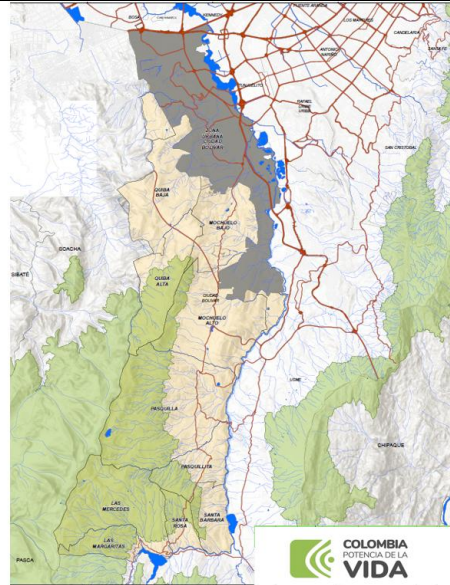
El ejercicio de la función mencionada debe contar con la apertura de verdaderos espacios de diálogo efectivo y significativo con la población, escenarios en que se busque su consentimiento libre e informado para las decisiones administrativas objeto de debate. La participación no se agota con la socialización o la información, puesto que ese fenómeno requiere de la construcción de un consenso razonado para salir de una crisis o conflicto ambiental. Así, no se considera participación cuando las autoridades convocan a la comunidad para que escuche una delimitación del páramo que ya adoptó.

Los participantes deben ser iguales en el debate sobre la delimitación de los ecosistemas paramunos. Esa paridad se refiere a la emisión de su juicio u opinión, a la oportunidad en que ésta se exterioriza, a la incidencia en la decisión final, y a la igual consideración, así como respeto de los argumentos de cada participante.



Área de referencia Localidad Ciudad Bolívar

Municipio	Localidad	Área de la Localidad	Área Páramo dentro de la Localidad	Vereda	Área de la Vereda	Área del Páramo en la Vereda	Porcentaje de Traslape del Páramo en la Vereda
BOGOTÁ D.C.	CIUDAD BOLÍVAR	12974,43	4085,20	MOCHUELO BAJO	626,89	8,53	1,03%
				SANTA BARBARA	452,16	76,55	16,93%
				LAS MERCEDES	1352,52	1267,62	93,72%
				QUIBA ALTA	895,03	532,59	59,51%
				SANTA ROSA	302,01	161,28	53,40%
				MOCHUELO ALTO	1452,17	210,22	14,48%
				PASQUILLITA	581,94	212,33	36,49%
				PASQUILLA	2305,01	1268,45	55,02%
				LAS MARGARITAS	372,86	327,62	87,87%



- d. **Coordinación aspectos logísticos:** se procede a coordinar los elementos logísticos necesarios para realizar satisfactoriamente la reunión de Fase de concertación especificados a continuación:

Se expone que, según la sentencia T-361-2017, la Fase de Concertación “implica un proceso de diálogo deliberativo que debe promover la configuración de un consenso razonado por medio de argumentos que se encuentren fundados en el interés público. Los principios de publicidad y de libertad deben ser transversales al proceso de comunicación, de modo que el diálogo sea público y libre en el acceso al igual que en la emisión de los juicios. Por ejemplo, la administración debe adoptar medidas que eviten que ciertos actores se tomen el debate aprovechando su superioridad técnica y/o económica”.

ASPECTOS LOGÍSTICOS REUNIÓN DE CONCERTACIÓN	
Fecha	Sábado 18 de abril de 2026.
Hora	8:00 a.m. – 5:00 p.m.
Lugar	Salón Comunal Vereda Las Mercedes.
Número de asistentes	100-120 personas aprox.
Convocados/das:	
INSUMOS	
Refrigerios y almuerzos	Coordinar con Natali Tiga.
Mesas	3 mesas del Salón Comunal – Alcaldía local puede suministrar las demás mesas (Contactar JAC Santa Rosa).
Sillas	Salón Comunal – 130 sillas.
Sonido	Alcaldía local.
Video Beam	Alcaldía local.
Impresora	Coordinar con Alcaldía Municipal. Profesional Nicole Arteaga. Celular: 3227246706
CONVOCATORIA	
Pieza gráfica	Minambiente – Se comparte a alcaldía y a personería local. Coordinar afiches/pasacalles.
Radio	Minambiente – Se comparte a alcaldía y a personería local.
Redes sociales	Minambiente – Se comparte a alcaldía y a personería local.
Carpas	Alcaldía local.
Transporte	1. Virgen (Quiba Baja). 2. Gran Bretaña (Quiba Alta). 3. Colegio José Celestino Mufis (Mochuelo). 4. Multipropósito (Mochuelo Alto). 5. El Edén (Frente al colegio). 6. Escuela Pasquillita. 7. Regadera (Santa Bárbara). 8. Las Mercedes. Coordinar con el Sr. Luis Porras: 3162544619. Reunión 6 de abril para hacerle seguimiento.

Adicionalmente, se estableció con la Asesora de la alcaldía los archivos shape y los mapas de la localidad de Ciudad Bolívar, con el fin de poder obtener la información correspondiente, este insumo debe ser enviado previamente y también llevado al espacio de concertación, ya que será utilizado como soporte para el desarrollo de la jornada.

Durante la reunión se comunica a los asistentes que, una vez realizada la primera reunión de la fase de concertación en la localidad de Ciudad Bolívar, la programación de los siguientes espacios deberá ser acordada con el territorio, procurando contar con un mínimo de quince (15) días de anticipación, con el fin de adelantar adecuadamente las acciones de convocatoria y cumplir con los tiempos establecidos para esta fase del proceso.

Finalmente, se recuerda a los asistentes que la participación en estas jornadas es amplia, pública y abierta, por lo cual todas las personas interesadas pueden asistir y participar activamente en los espacios de concertación. En este sentido, algunos asistentes preguntan sobre el número estimado de participantes, señalando que en ocasiones los propietarios de predios no asisten a las reuniones.

Al respecto, se informa que MinAmbiente adelanta las acciones de convocatoria mediante el envío de oficios formales y la elaboración de piezas comunicativas, en las cuales se especifica la información relevante de cada jornada. Estas piezas son compartidas con las autoridades locales y publicadas en la página web del Ministerio, con el fin de garantizar una difusión amplia. Asimismo, se solicita el apoyo de la Alcaldía Local y de los líderes presentes en la reunión para replicar la información en el territorio y así promover una mayor participación de la comunidad.

Se aborda con todos los asistentes que la fecha y lugar de la reunión de la fase de concertación se acuerda teniendo en cuenta lo propuesto por los enlaces territoriales, los líderes veredales y representantes de la alcaldía, atendiendo sus solicitudes para facilitar la participación de los habitantes que se encuentran en las zonas dispersas del páramo y que se espera congregar en el punto propuesto.

Siendo las 7:00 PM se cierra la reunión.

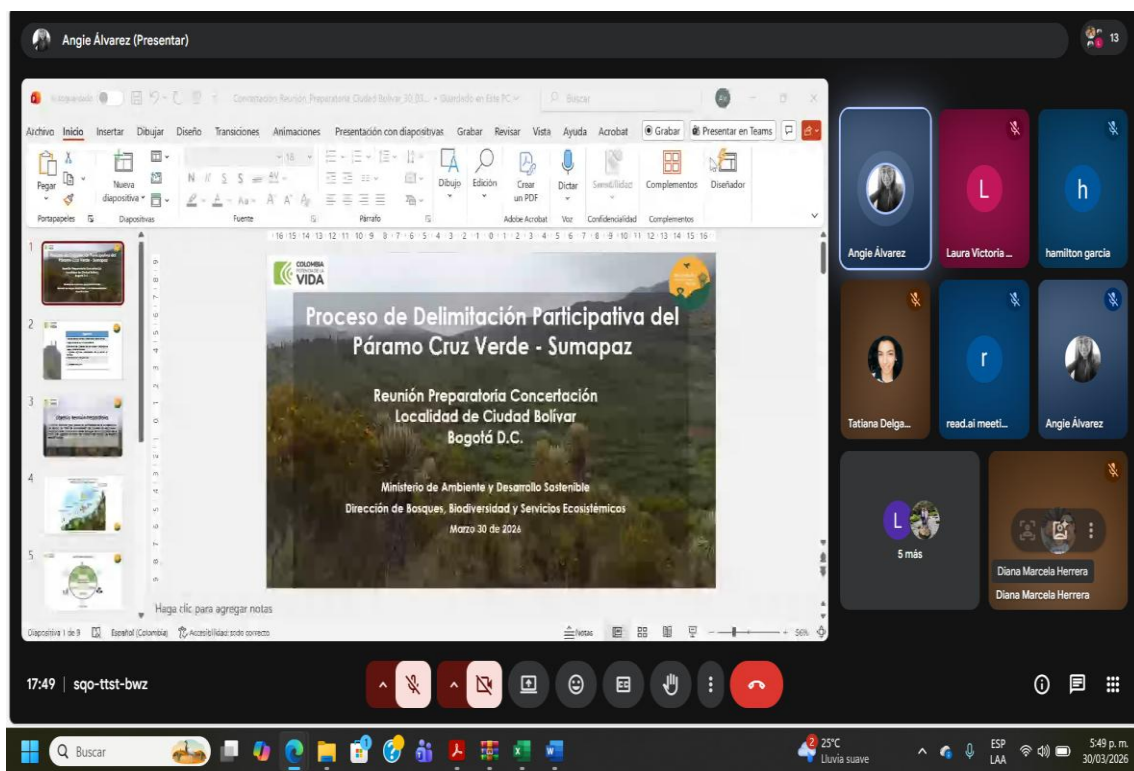
CONCLUSIONES

- Se acuerda realizar la jornada de concertación el día **sábado 18 de abril de 2026** en la vereda **Las Mercedes**, localidad de Ciudad Bolívar, bajo la coordinación del equipo del Ministerio de Ambiente y Desarrollo Sostenible.
- Se establece el compromiso de adelantar una **convocatoria amplia y efectiva**, mediante la difusión de piezas gráficas y cuñas informativas a través de la página web y redes sociales de la Alcaldía, Personería y canales comunitarios, con el fin de garantizar la participación de la comunidad.
- La Alcaldía apoyará la jornada con los recursos logísticos necesarios, específicamente **video beam y sistema de sonido**, para el adecuado desarrollo del espacio.
- Se proyecta la participación de **120 asistentes**, con una expectativa de hasta **150 personas**, articulando esfuerzos entre el equipo MinAmbiente, líderes comunitarios y enlaces territoriales.
- Se reitera que el proceso se desarrolla bajo los principios de **participación amplia, buena fe y transparencia**, en concordancia con los lineamientos del proceso de delimitación participativa.
- Se enfatiza la importancia de la **firma de planillas de asistencia** durante la jornada, como soporte del proceso participativo y de la adecuada ejecución de los recursos públicos.
- Como producto de la jornada, se definirá el **aforo final** que permitirá ajustar la logística y contratación, incluyendo el suministro de alimentación con **enfoque local y uso de materiales biodegradables**.
- Se asigna la responsabilidad de la logística al **operador logístico del MinAmbiente**, en articulación con el contacto comunitario **Natali Tiga**, quien apoyará la coordinación territorial.
- Se acuerda la **consolidación y actualización de la base de contactos**, mediante la creación o fortalecimiento de un grupo de WhatsApp, garantizando la autorización previa de los participantes para su inclusión.
- Se ratifica la articulación interinstitucional y comunitaria para asegurar el adecuado desarrollo de la jornada y el cumplimiento de los objetivos del proceso.

LISTA DE EVIDENCIAS

(Relacionar las evidencias tales como listas de asistencia, fotografías, videos, informes, entre otros)

Registro fotográfico.



Los datos personales serán tratados de acuerdo con la política de protección de datos personales establecida por la entidad la cual podrá ser consultada a través del SIGestión en el documento con código "DS-E-GET-01" o en el link <https://www.minambiente.gov.co/politica-de-proteccion-de-datos-personales/> de conformidad con lo definido por la Ley 1581 de 2012 y el Decreto Reglamentario 1377 de 2013.

https://meet.google.com/sqo-ttst-bwz

Angie Álvarez (Presentar)

FASES DEL PROCESO DE DELIMITACIÓN PÁRAMO CRUZ VERDE SUMAPAZ

1 CONVOCATORIA

2 INFORMACIÓN

3 CONSULTA E INICIATIVA

4 CONCERTACIÓN

5 OBSERVACIONES AL PROYECTO DE ACTO ADMINISTRATIVO

6 EXPEDICIÓN DE LA RESOLUCIÓN

7 IMPLEMENTACIÓN DE LOS ACUERDOS

INFORMACIÓN Y CONVOCATORIA

17:57 | sqo-ttst-bwz

Windows taskbar: Buscar, Lluvia intensa Mañana, ESP LAA, 5:57 p. m., 30/03/2026

Angie Álvarez (Presentar)

Luis Fernando Porras Galindo

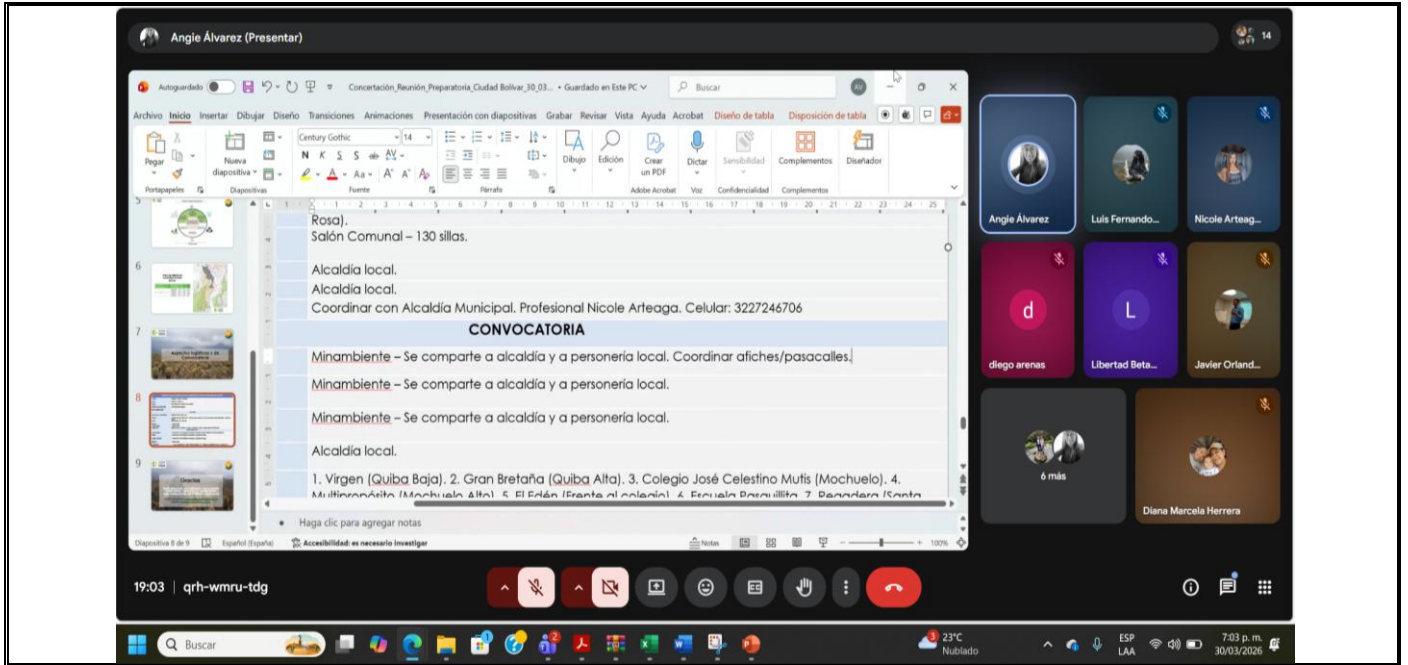
Área de referencia Localidad Ciudad Bolívar

Municipio	Localidad	Área de la Localidad	Área Páramo dentro de la Localidad	Ventosa	Área de la Ventosa	Área del Páramo en la Ventosa	Porcentaje de Traslape del Páramo en la Ventosa
BOGOTÁ D.C.	CIUDAD BOLÍVAR	12914.43	4085.20	MOCHUELO BAJO	606.89	8.53	1.4%
				SANTA BARBARA	452.91	76.95	16.9%
				LAS MEGICÓLES	1732.52	1767.62	101.4%
				QUIRA ALTA	895.03	532.59	59.51%
				SANTA ROSA	348.05	493.78	141.8%
				MOCHUELO ALTO	1432.17	210.22	14.6%
				PASQUILITA	581.94	212.33	36.49%
LAS MARGARITAS	372.86	327.62	87.8%				

18:07 | sqo-ttst-bwz

Windows taskbar: Buscar, 25°C Lluvia suave, ESP LAA, 6:07 p. m., 30/03/2026

Los datos personales serán tratados de acuerdo con la política de protección de datos personales establecida por la entidad la cual podrá ser consultada a través del SIGestión en el documento con código "DS-E-GET-01" o en el link <https://www.minambiente.gov.co/politica-de-proteccion-de-datos-personales/> de conformidad con lo definido por la Ley 1581 de 2012 y el Decreto Reglamentario 1377 de 2013.



COMPROMISOS (Si los hay)					
No.	COMPROMISO	RESPONSABLE	FECHA DE INICIO		FECHA DE TERMINACIÓN
1	Realizar reunión fase de concertación		18/04/ 2026		
2					
FECHA DE LA PRÓXIMA REUNIÓN (Si aplica):			DIA	MES	AÑO
			NA	NA	NA

NOMBRE DE QUIEN ELABORÓ	FECHA	DIA	MES	AÑO
DIANA MARCELA HERRERA LOPEZ - PROFESIONAL AMBIENTAL JESSICA TATIANA DELGADO - PROFESIONAL AMBIENTAL		30	03	2026

Los datos personales serán tratados de acuerdo con la política de protección de datos personales establecida por la entidad la cual podrá ser consultada a través del SIGestión en el documento con código "DS-E-GET-01" o en el link <https://www.minambiente.gov.co/politica-de-proteccion-de-datos-personales/> de conformidad con lo definido por la Ley 1581 de 2012 y el Decreto Reglamentario 1377 de 2013.