

MINISTERIO DE AMBIENTE Y DESARROLLO SOSTENIBLE	<b>FORMATO ACTA DE REUNIÓN</b>	 Sistema Integrado de Gestión
	Proceso: Administración del Sistema Integrado de Gestión	
Versión: 7	Vigencia: 27/06/2023	Código: F-E-SIG-25

<b>ACTA DE REUNIÓN N° _____</b>	<b>FECHA DE LA REUNIÓN</b>	<b>DÍA</b>	<b>MES</b>	<b>AÑO</b>
	<b>HORA DE INICIO</b>	20	08	2025
		05:00 PM	Hora cierre	06:50 PM
<b>REUNIÓN INTERNA</b>		<b>DEPARTAMENTO / CIUDAD</b>	<b>Virtual</b>	
<b>REUNIÓN EXTERNA</b>	X	<b>DEPENDENCIA QUE PRESIDE</b>	Dirección de Bosques Biodiversidad y Servicios Ecosistémicos-DBBSE	

<b>INFORMACIÓN DE LA REUNIÓN</b>	
<b>TEMA</b>	Reunión Preparatoria Nudo las Águilas y La Playa – Cabrera, Cundinamarca.
<b>OBJETIVO</b>	Definir asuntos logísticos previos a la reunión de Fase de consulta e iniciativa en los nodos Las Águilas y La Playa, Cabrera, Cundinamarca.

<b>ORDEN DEL DÍA / AGENDA</b>		
No.	TEMA	RESPONSABLE
1	1. Saludo de bienvenida y presentación de asistentes. 2. Objetivo de la reunión preparatoria. 3. Estado actual de la delimitación del páramo Cruz Verde – Sumapaz - Fases del proceso - Temas objeto de diálogo - Contexto geográfico. 4. Acuerdos de Logística. 5. Preguntas y conclusiones	Minambiente

<b>ASISTENTES 14/08/2025</b>					
No.	NOMBRE	FIRMA	ASISTENCIA		ENTIDAD/ DEPENDENCIA
			PRESENCIAL	VIRTUAL	
1	Angie Herrera			X	FVB- MADS-DBBSE
2	Natalia Salazar			X	FVB- MADS-DBBSE
3	Lisseth Torres			X	FVB- MADS-DBBSE
4	Diana Marcela Herrera			X	FVB- MADS-DBBSE
5	Paulo Montaña			X	Enlaces Territoriales MADS Coordinadora Campesina
6	Fermín Betancourt			X	Enlaces Territoriales MADS Coordinadora Campesina
7	Alexander Runza Pinilla			X	Presidente JAC Vereda la Playa
8	Néstor Godoy			X	Presidente de Asojuntas
9	Wilmer Díaz			X	Presidente de JAC Vereda las Águilas

<b>ASISTENTES 20/08/2025</b>					
No.	NOMBRE	FIRMA	PRESENCIAL	VIRTUAL	ENTIDAD/ DEPENDENCIA
1	Angie Herrera			X	FVB- MADS-DBBSE
2	Natalia Salazar			X	FVB- MADS-DBBSE
3	Lisseth Torres			X	FVB- MADS-DBBSE
4	Fermín Betancourt			X	Enlaces Territoriales MADS Coordinadora Campesina
5	Néstor Godoy			X	Presidente de Asojuntas
6	Alonso Vega			X	Concejal de Cabrera- Habitante vereda Paquiló
7	Yurany Chavarro Salazar			X	Personera de Cabrera

Los datos personales serán tratados de acuerdo con la política de protección de datos personales establecida por la entidad la cual podrá ser consultada a través del SIGestión en el documento con código "DS-E-GET-01" o en el link <https://www.minambiente.gov.co/politica-de-proteccion-de-datos-personales/> de conformidad con lo definido por la Ley 1581 de 2012 y el Decreto Reglamentario 1377 de 2013.

8	Edwin Javier Oviedo Correa			X	Secretario de planeación Cabrera
9	Felipe Moreno			X	Secretario de Gobierno Alcaldía de Cabrera
10	Wilmer Díaz			X	Presidente de JAC vereda las Águilas
11	Enyer Camilo Sánchez Pastor			X	Alcalde de Cabrera, Cundinamarca
12	Ferney Ricardo Bautista			X	Representante del Consejo municipal

### **SEGUIMIENTO COMPROMISOS ACTAS ANTERIORES** (Si los hay)

No.	TEMA	RESPONSABLE	% DE AVANCE	OBSERVACIONES	FECHA DE CUMPLIMIENTO
1					

### **DESARROLLO DE LA REUNIÓN**

Siendo las 06:20 PM se da inicio al espacio de la reunión, contando con el acompañamiento de las siguientes entidades:

- Representante Alcaldía de Cabrera
- Representante del Concejo municipal de Cabrera
- Representante MADS
- Representantes de la Personería Municipal
- Enlaces Territoriales-MADS-Coordinadora Campesina
- Asojuntas
- JAC vereda las Águilas

Se inicia con la presentación de cada uno de los asistentes y se continua con la socialización y desarrollo de la agenda propuesta para la reunión.

1. **Objetivo de la reunión preparatoria de fase de consulta e iniciativa:** Se presenta el objetivo de la reunión, “Articular acciones conjuntas para desarrollar eficazmente los escenarios de reunión de la fase en el marco del proceso de delimitación participativa del páramo Cruz Verde Sumapaz, atendiendo a la orden del Juzgado 40 administrativo de Oralidad del Circuito de Bogotá- sección cuarta” con el fin de construir de manera articulada el plan de trabajo y la aplicación de la metodología propuesta para la fase.
2. **Estado actual de la delimitación del páramo Cruz Verde – Sumapaz:** Se socializan los temas relacionados con el estado actual del proceso de delimitación participativa del páramo, abordados desde los siguientes contextos:
  - a. **Contexto del proceso participativo de delimitación:** se presenta de manera general las 7 fases del proceso de delimitación establecidas en la sentencia T361 de 2017 y lo que se espera en cada una de ellas, reiterando que una vez se culminó la fase informativa la cual será transversal durante todo el proceso de delimitación, se inició la fase de consulta e iniciativa, siendo la fase que se aborda actualmente.

Según la sentencia T 361-2017 la **fase de Consulta e Iniciativa** está orientada a que los y las participantes puedan emitir su opinión, juicio o análisis sobre el proceso de delimitación del páramo Cruz Verde - Sumapaz y formulen opciones, así como alternativas para el logro del objetivo de delimitación del nicho ecológico paramuno. Ese procedimiento debe regirse por los principios de publicidad y libertad, de modo que los participantes escuchen las posiciones de los demás. Las entidades representantes del Estado fijarán un plazo para que se adelante esa fase y se garantice la igualdad en la intervención



Se menciona que el desarrollo de esta fase requiere el acompañamiento de todos los actores directos e indirectos que tiene relación con el proceso participativo de delimitación y gestión del páramo, a fin de que se pueda avanzar de manera satisfactoria en la construcción y consolidación de propuestas e iniciativas.

- b. **Temas objeto de diálogo:** se socializan los 6 temas objeto de diálogo sobre los cuales está centrado el ejercicio de participación y se direccionarán las propuestas de la fase de consulta e iniciativa.



La comunidad solicitó el uso de la palabra, misma que fue concedida para expresar lo siguiente:

La reunión preparatoria que estaba programada para el 14 de agosto de 2025, no pudo ser desarrollada con éxito toda vez que la comunidad manifestó que para la reunión era imprescindible contar con la participación de la alcaldía municipal y la personería, por lo que solicitaron reprogramar el espacio.

En ese sentido, se realizó la reunión preparatoria el día 20 de agosto de 2025, en la cual se abordaron diversas preocupaciones relacionadas con la importancia de la convocatoria tanto para la comunidad como para las entidades que son de vital interés en la participación de este espacio en el territorio, así como la necesidad de contar con cartografía en una escala legible para dar claridades a la comunidad frente a la zona de referencia y área de páramo que se tiene para el municipio.

Se destacó la necesidad de acciones concretas y una mejor comunicación para asegurar la participación de la comunidad en el proceso de delimitación. Aunque se plantearon inquietudes sobre la logística y la proximidad de la fecha para facilitar la asistencia de la comunidad, se propusieron acciones conjuntas

entre todas las entidades y la comunidad para mejorar la participación, aclarando en todo caso que la reunión que se está desarrollando de manera virtual es preparatoria para revisar aspectos logísticos, asimismo que con esta comunidad ya se había realizado una reunión presencial, por lo que se recalco la importancia de que más personas puedan conocer y participar del proceso de delimitación que se está adelantando.

Se discutió la metodología y el número de asistentes para el evento, enfatizando la importancia de la participación activa de la comunidad. Se acordó que el Ministerio de Ambiente proporcionará refrigerios y almuerzos, así como el envío oportuno de las comunicaciones oficiales para asegurar la asistencia y piezas gráficas. Confirmando por parte de todos los asistentes que están de acuerdo con que la reunión presencial se desarrolle el 6 de septiembre en la vereda las Águilas a las 10:00 a.m. Además, se planificó el transporte para la reunión en las veredas, priorizando a las personas más necesitadas y colaborando con la alcaldía para obtener apoyo logístico.

La Organización Coordinadora Campesina, manifiesta que se está de acuerdo con la fecha propuesta.

Se facilitó el contacto de los colaboradores del MADS a la comunidad, para mejorar la comunicación entre los participantes e interesados en el proceso participativo que se está adelantando, aclarando nuevamente que el espacio de hoy es preparatorio de los aspectos logísticos de la reunión.

Después de escuchar a la comunidad y entidades presentes por más de una hora, se propuso avanzar al siguiente punto que corresponde a la coordinación de aspectos logísticos de la reunión presencial, donde se solicita el apoyo de todos los asistentes a esta reunión preparatoria, para lograr la mayor convocatoria posible.

- c. **Coordinación aspectos logísticos:** se procede a coordinar los elementos logísticos necesarios para realizar satisfactoriamente la reunión de Fase de consulta e iniciativa especificados a continuación:

## ASPECTOS LOGÍSTICOS REUNIÓN DE CONSULTA E INICIATIVA:

<b>Fecha</b>	6 de septiembre de 2025
<b>Hora</b>	10:00 a.m.
<b>Lugar</b>	Escuela de Las Águilas. Cabrera, Cundinamarca.
<b>Número de asistentes</b>	50 personas.
<b>Convocados/das:</b>	Totumas; Las Águilas; San José, la Granada, Tunal, Concepción, Canadá, Hoyerías. Banco Agrario, CAR,
<b>INSUMOS</b>	
<b>Refrigerios y almuerzos</b>	<b>Articulación con comunidad. Wilmer Díaz.</b>
<b>Mesas</b>	6 mesas.
<b>Sillas</b>	Asojuntas puede aportar 25 sillas. Alcaldía aportar 25 sillas.
<b>Sonido</b>	Asojuntas
<b>Video Beam</b>	Asojuntas
<b>Ayudas pedagógicas</b>	Minambiente
<b>CONVOCATORIA</b>	
<b>Cartelera</b>	
<b>Pieza gráfica</b>	Minambiente
<b>Radio</b>	Minambiente – Alcaldía municipal
<b>Redes sociales</b>	Minambiente – Alcaldía municipal
<b>Transporte</b>	3 rutas. 1. San José (Duda, Totuma) Busetas 18 -20 personas. 2. Tunal (Tunales, Concepción, Salitre) Busetas 18 -20 personas. 3. Canadá: 12-15 personas. Wilmer Díaz.

Se concertó con todos los asistentes que la fecha y lugar de la reunión de la fase de consulta e iniciativa, teniendo en cuenta lo propuesto por los enlaces territoriales, los líderes veredales, la comunidad en general, representantes de la alcaldía y del Ministerio Público. Todo lo anterior, con el propósito de facilitar la participación de los habitantes que se encuentran en las zonas dispersas del páramo y, de toda la comunidad que sea posible.

En cuanto a la reunión con el nodo la Playa, en vista de que no se conectó el presidente de la JAC, ni representantes de la comunidad correspondientes al nodo, no fue posible concretar los aspectos logísticos para la reunión de consulta e iniciativa, sin embargo, con todos los asistentes se propuso como fecha probable en este nodo el día domingo 7 de septiembre de 2025, posteriormente se realizó comunicación telefónica con el Señor Alexander Runza Pinilla presidente de la JAC y se procede a coordinar los elementos logísticos necesarios para realizar satisfactoriamente la reunión de Fase de consulta e iniciativa especificados a continuación:

## ASPECTOS LOGÍSTICOS REUNIÓN DE CONSULTA E INICIATIVA:

<b>Fecha</b>	7 de septiembre de 2025
<b>Hora</b>	10:00 a.m.
<b>Lugar</b>	Salón Comunal La Playa. Cabrera, Cundinamarca
<b>Número de asistentes</b>	100 personas.
<b>Convocados/das:</b>	Paquiló, La Unión, Tunal bajo, San Juan y Santana.
<b>INSUMOS</b>	
<b>Refrigerios y almuerzos</b>	Coordinar con el Presidente la Junta Sr Alexander Runza Pinilla.
<b>Mesas</b>	Salón Comunal
<b>Sillas</b>	Salón Comunal
<b>Sonido</b>	Salón Comunal – Ministerio solicita micrófonos.
<b>Video Beam</b>	Salón Comunal.
<b>Ayudas pedagógicas</b>	Minambiente
<b>CONVOCATORIA</b>	
<b>Carteleras</b>	
<b>Pieza gráfica</b>	Minambiente
<b>Radio</b>	Minambiente – Alcaldía municipal
<b>Redes sociales</b>	Minambiente – Alcaldía municipal
<b>Avanzada- Transporte</b>	2 rutas. 1. Paquiló – La Unión. 2. San Juan – Santana. Coordinar con el Presidente la Junta Sr Alexander Runza Pinilla.

Siendo las 8:00 PM se cierra la reunión.

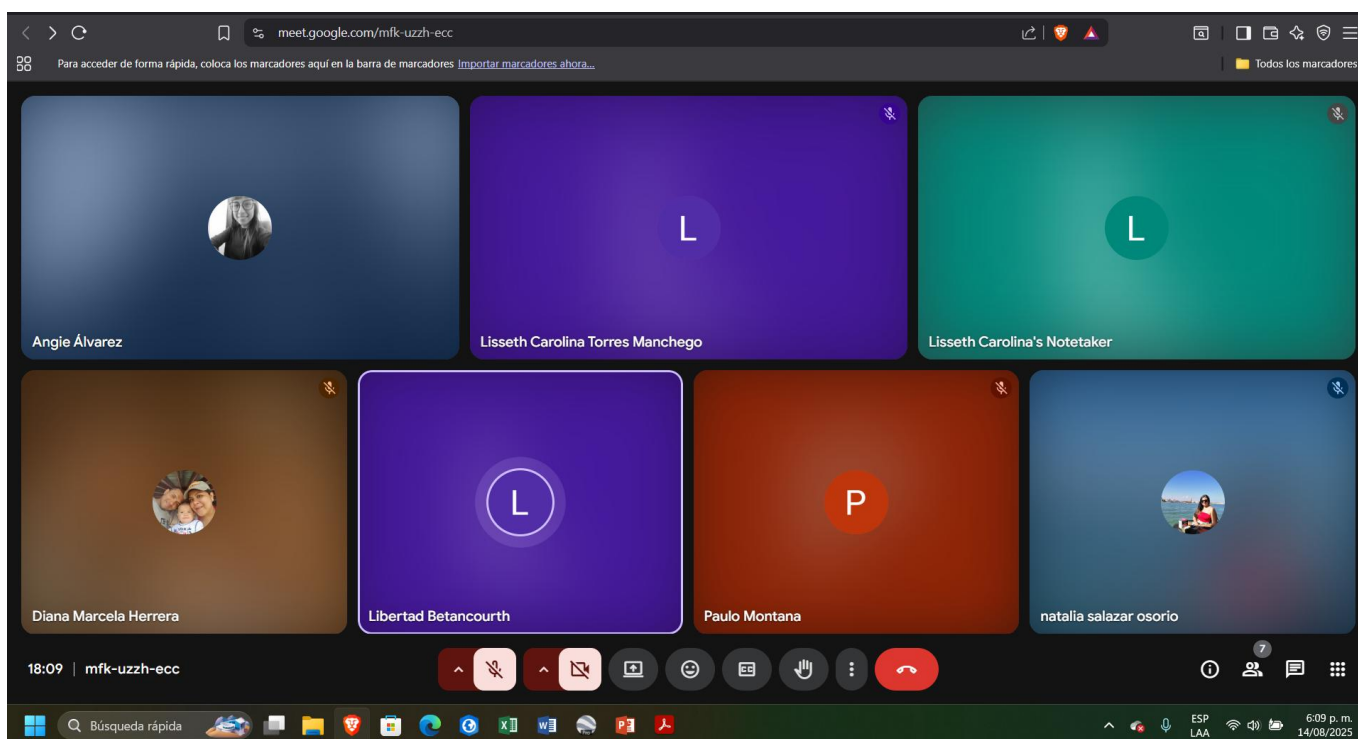
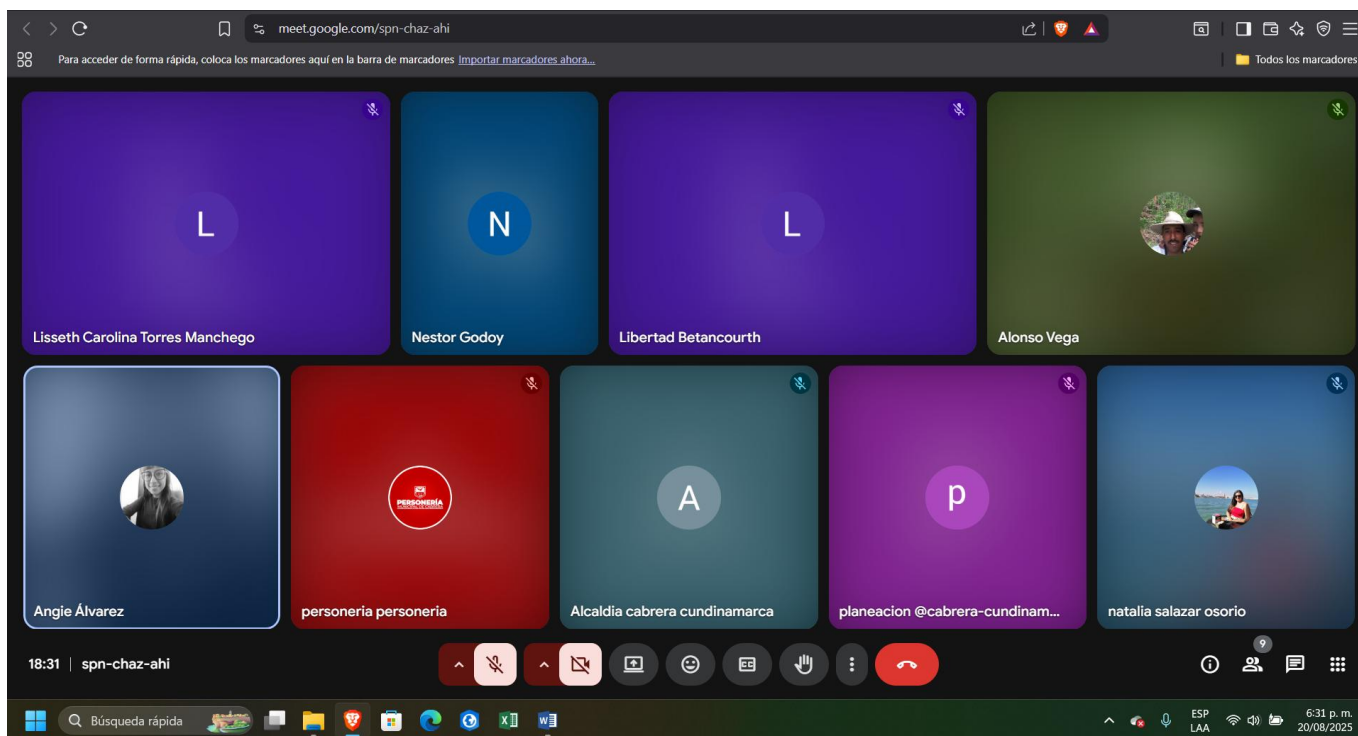
## CONCLUSIONES

- Se propone como fecha para la realización de la reunión el sábado 6 de septiembre de 2025 de 10:00 a.m. a 4:00 p.m. con el nodo las Águilas.
- Se propone como fecha para la realización de la reunión el domingo 7 de septiembre de 2025 de 10:00 a.m. a 4:00 p.m. con el nodo la Playa.
- Se compartirán piezas gráficas mediante página web y redes sociales de la alcaldía, personería municipal, apoyo de las JAC y medios de comunicación comunitarios.
- La alcaldía y la comunidad, colaborarán con la difusión de las piezas gráficas digitales mediante radio local y redes sociales.
- Confirman la participación de 50 personas en el nodo las Águilas.
- La comunidad gestionará el permiso, sonido, videobeam, 6 meses y 25 sillas en la escuela Las Águilas, por otro lado, la alcaldía de Cabrera suministrará otras sillas para complementar el espacio.
- El MADS gestionará 3 rutas, asumiendo el compromiso de confirmar y agendar para el Nodo las Águilas.
- El MADS, gestionará otras dos 2 rutas, para complementar los apoyos logísticos, conforme a la concertación con la comunidad sobre las rutas de las personas que más lo necesiten del nodo la Playa.

## LISTA DE EVIDENCIAS

(Relacionar las evidencias tales como listas de asistencia, fotografías, videos, informes, entre otros)

### Registro fotográfico



Los datos personales serán tratados de acuerdo con la política de protección de datos personales establecida por la entidad la cual podrá ser consultada a través del SIGestión en el documento con código "DS-E-GET-01" o en el link <https://www.minambiente.gov.co/politica-de-proteccion-de-datos-personales/> de conformidad con lo definido por la Ley 1581 de 2012 y el Decreto Reglamentario 1377 de 2013.

meet.google.com/spn-chaz-ahi

Para acceder de forma rápida, coloca los marcadores aquí en la barra de marcadores [Importar marcadores ahora...](#)

Angie Álvarez (Presentar)

18:34 | spn-chaz-ahi

Búsqueda rápida

6:34 p. m. 20/08/2025

meet.google.com/spn-chaz-ahi

Para acceder de forma rápida, coloca los marcadores aquí en la barra de marcadores [Importar marcadores ahora...](#)

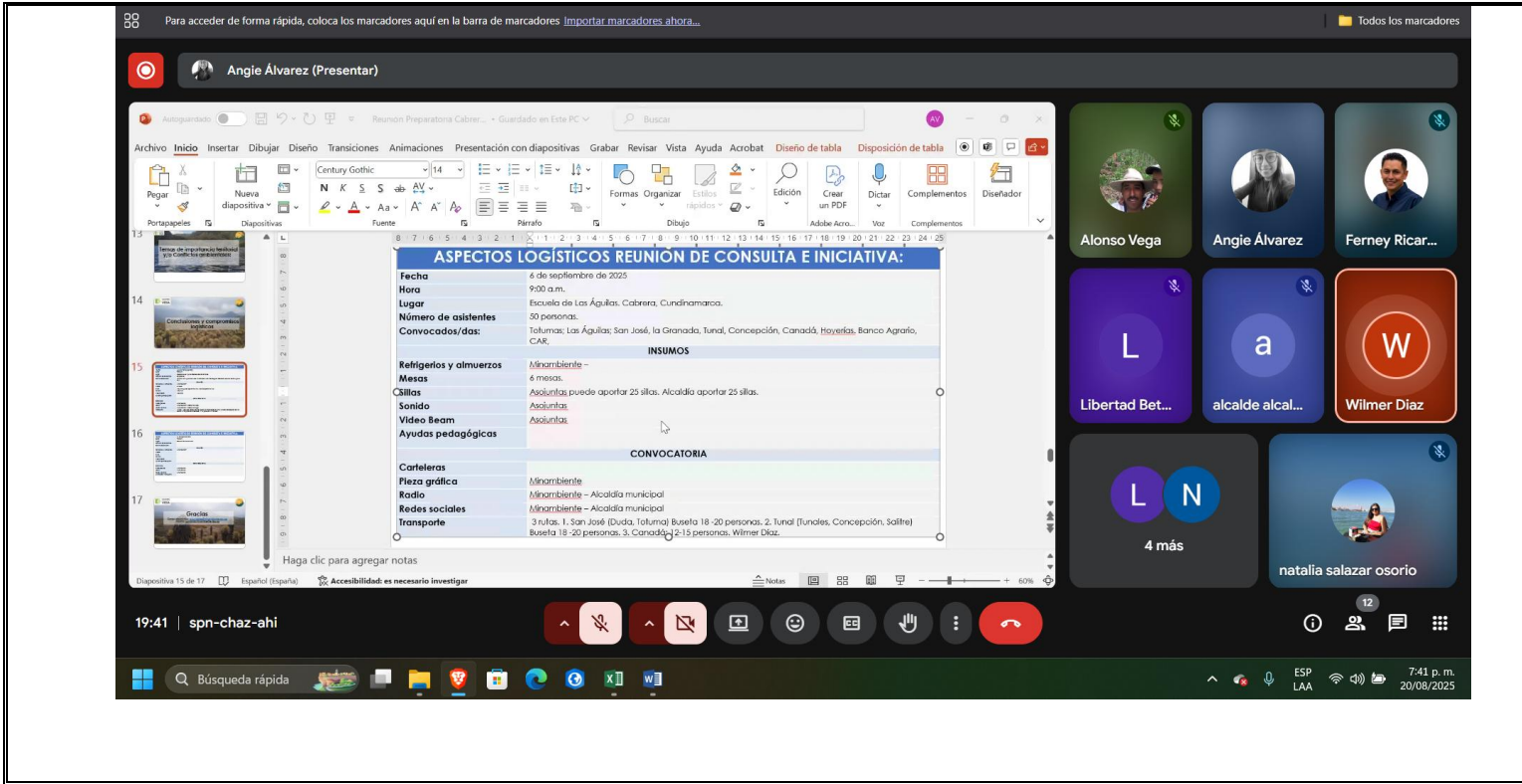
Angie Álvarez (Presentar)

18:40 | spn-chaz-ahi

Búsqueda rápida

6:40 p. m. 20/08/2025

Los datos personales serán tratados de acuerdo con la política de protección de datos personales establecida por la entidad la cual podrá ser consultada a través del SIGestión en el documento con código "DS-E-GET-01" o en el link <https://www.minambiente.gov.co/politica-de-proteccion-de-datos-personales/> de conformidad con lo definido por la Ley 1581 de 2012 y el Decreto Reglamentario 1377 de 2013.



<b>COMPROMISOS</b> (Si los hay)				
No.	COMPROMISO	RESPONSABLE	FECHA DE INICIO	FECHA DE TERMINACIÓN
1	Realizar próxima reunión fase consulta e iniciativa nodo las Águilas.	MADS-COMUNIDAD-ENTIDADES Y ORGANIZACIONES COMUNITARIAS.	6/09/2025	6/09/2025
2	Realizar próxima reunión fase consulta e iniciativa nodo la Playa.	MADS-COMUNIDAD-ENTIDADES Y ORGANIZACIONES COMUNITARIAS.	7/09/2025	7/09/2025
<b>FECHA DE LA PRÓXIMA REUNIÓN (Si aplica):</b>			<b>DIA</b>	<b>MES</b>
				<b>AÑO</b>
<b>NOMBRE DE QUIEN ELABORÓ</b>			<b>DIA</b>	<b>MES</b>
Natalia Salazar Osorio.			<b>20</b>	<b>08</b>
				<b>AÑO</b>
				<b>2025</b>

Los datos personales serán tratados de acuerdo con la política de protección de datos personales establecida por la entidad la cual podrá ser consultada a través del SIGestión en el documento con código "DS-E-GET-01" o en el link <https://www.minambiente.gov.co/politica-de-proteccion-de-datos-personales/> de conformidad con lo definido por la Ley 1581 de 2012 y el Decreto Reglamentario 1377 de 2013.