

|   |  |  |
|---|--|--|
| MINISTERIO DE AMBIENTE Y<br>DESARROLLO SOSTENIBLE | <b>FORMATO ACTA DE REUNIÓN</b>                           |  |
|   | Proceso: Administración del Sistema Integrado de Gestión |  |
| Versión: 7  | Vigencia: 27/06/2023                                     | Código: F-E-SIG-25   |

|                                 |                            |                                |  |            |
|---------------------------------|----------------------------|--------------------------------|--|------------|
| <b>ACTA DE REUNIÓN N° _____</b> | <b>FECHA DE LA REUNIÓN</b> | <b>DÍA</b>                     | <b>MES</b>   | <b>AÑO</b> |
|                                 | <b>HORA DE INICIO</b>      | 25                             | 08   | 2025       |
|                                 |                            | 06:00 PM                       | Hora cierre  | 8:00 PM    |
| <b>REUNIÓN INTERNA</b>          |                            | <b>DEPARTAMENTO / CIUDAD</b>   | <b>Virtual</b>   |            |
| <b>REUNIÓN EXTERNA</b>          | X                          | <b>DEPENDENCIA QUE PRESIDE</b> | Dirección de Bosques Biodiversidad y Servicios Ecosistémicos-DBBSE |            |

| INFORMACIÓN DE LA REUNIÓN |  |
|---------------------------|--|
| <b>TEMA</b>               | Reunión Preparatoria Sibaté- Cundinamarca  |
| <b>OBJETIVO</b>           | Definir asuntos logísticos previos a la reunión de Fase de consulta e iniciativa en el Municipio de Sibaté- Cundinamarca |

| ORDEN DEL DÍA / AGENDA |   |             |
|------------------------|---|-------------|
| No.                    | TEMA  | RESPONSABLE |
| 1                      | 1. Saludo de bienvenida y presentación de asistentes.<br>2. Objetivo de la reunión preparatoria.<br>3. Estado actual de la delimitación del páramo Cruz Verde – Sumapaz<br>- Fases del proceso<br>- Temáticas objeto de diálogo<br>- Contexto geográfico.<br>4. Acuerdos de Logística.<br>5. Preguntas y conclusiones | Minambiente |

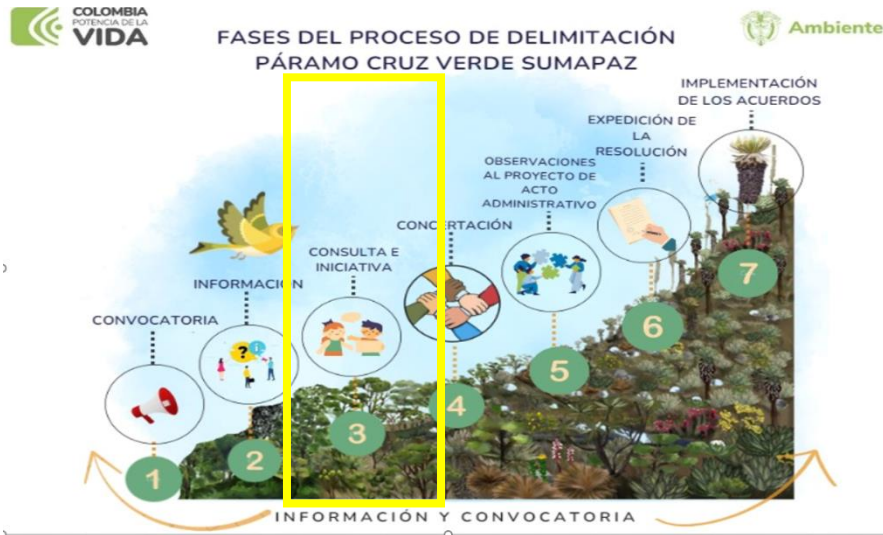
| ASISTENTES |                 |       |            |         |  |        |
|------------|-----------------|-------|------------|---------|--|--------|
| No.        | NOMBRE          | FIRMA | ASISTENCIA |         | ENTIDAD/<br>DEPENDENCIA                                  | CORREO |
|            |                 |       | PRESENCIAL | VIRTUAL |  |        |
| 1          | John Botero     |       |            | X       | MADS-DBBSE   |        |
| 2          | Nataly Rincón   |       |            | X       | MADS-DBBSE   |        |
| 3          | Natalia Salazar |       |            | X       | MADS-DBBSE   |        |
| 4          | Patricia Segura |       |            | X       | Presidenta<br>Asociación<br>defensores del<br>territorio |        |
| 5          | Luisa Hernández |       |            | X       | Presidenta<br>Asociación<br>defensores del<br>territorio |        |
| 6          | German García   |       |            | X       | PJAC San Miguel  |        |
| 7          | Leopoldo Páez   |       |            | X       | Presidenta<br>Asociación<br>defensores del<br>territorio |        |
| 8          | Heidi Cantor    |       |            | X       | Oficina gestión<br>ambiental                             |        |
| 9          | José Beltrán    |       |            | X       | Sembradores de<br>agua                                   |        |
| 10         | Lady Benítez    |       |            | X       | PJAC Vereda el<br>peñón                                  |        |

Los datos personales serán tratados de acuerdo con la política de protección de datos personales establecida por la entidad la cual podrá ser consultada a través del SIGestión en el documento con código "DS-E-GET-01" o en el link <https://www.minambiente.gov.co/politica-de-proteccion-de-datos-personales/> de conformidad con lo definido por la Ley 1581 de 2012 y el Decreto Reglamentario 1377 de 2013.

|    |                         |  |  |   |   |  |
|----|-------------------------|--|--|---|---|--|
| 11 | James Acuna             |  |  | X | Jefe de la oficina Gestión ambiental        |  |
| 12 | Aida Consuelo Velásquez |  |  | X | PJAC Vereda el perico jefe oficina jurídico |  |
| 13 | Rodolfo Pisa            |  |  | X | Concejal Sibaté                             |  |

| <b>SEGUIMIENTO COMPROMISOS ACTAS ANTERIORES</b> (Si los hay) |      |             |             |               |                       |
|--|------|-------------|-------------|---------------|-----------------------|
| No.  | TEMA | RESPONSABLE | % DE AVANCE | OBSERVACIONES | FECHA DE CUMPLIMIENTO |
| 1  |      |             |             |               |                       |

| <b>DESARROLLO DE LA REUNIÓN</b>  |  |
|--|--|
| <p>Siendo las 06:00 PM se da inicio al espacio de la reunión, contando con el acompañamiento de las siguientes entidades:</p> <ul style="list-style-type: none"> <li>• Representante Alcaldía Municipal</li> <li>• Representante MADS</li> <li>• Enlaces Territoriales-MADS-Coordinadora Campesina</li> </ul> <p style="margin-left: 400px;">* Representantes JAC San miguel</p> <p style="margin-left: 400px;">* Representantes JAC vereda el perico- vereda el peñón</p> <p>Se inicia con la presentación de cada uno de los asistentes y se continua con la socialización y desarrollo de la agenda propuesta para la reunión.</p> <ol style="list-style-type: none"> <li>1. <b>Objetivo de la reunión preparatoria de fase de consulta e iniciativa:</b> se presenta el objetivo de la reunión, "Articular acciones conjuntas para desarrollar eficazmente los escenarios de reunión de la fase en el marco del proceso de delimitación participativa del páramo Cruz Verde Sumapaz, atendiendo a la orden del juzgado 40 adm. de oralidad del circuito de Bogotá- sección cuarta" con el fin de construir de manera articulada el plan de trabajo y la aplicación de la metodología propuesta para la fase.</li> <li>2. <b>Estado actual de la delimitación del páramo Cruz Verde – Sumapaz:</b> se socializan los temas relacionados con el estado actual del proceso de delimitación participativa del páramo, abordados desde los siguientes contextos: <ol style="list-style-type: none"> <li>a. <b>Contexto del proceso participativo de delimitación:</b> se presenta de manera general las 7 fases del proceso de delimitación establecidas en la sentencia T361 de 2017 y lo que se espera en cada una de ellas, reiterando que una vez se culminó la fase informativa la cual será transversal durante todo el proceso de delimitación, se inició la fase de consulta e iniciativa, siendo la fase que se aborda actualmente.</li> </ol> <p>Según la sentencia T 361-2017 <b>la fase de Consulta e Iniciativa</b> está orientada a que los y las participantes puedan emitir su opinión, juicio o análisis sobre el proceso de delimitación del páramo Cruz Verde - Sumapaz y formulen opciones, así como alternativas para el logro del objetivo de delimitación del nicho ecológico paramuno. Ese procedimiento debe regirse por los principios de publicidad y libertad, de modo que los participantes escuchen las posiciones de los demás. Las entidades representantes del Estado fijarán un plazo para que se adelante esa fase y se garantice la igualdad en la intervención</p> </li> </ol> |  |



Se menciona que el desarrollo de esta fase requiere el acompañamiento de todos los actores directos e indirectos que tiene relación con el proceso participativo de delimitación y gestión del páramo, a fin de que se pueda avanzar de manera satisfactoria en la construcción y consolidación de propuestas e iniciativas.

- b. **Temas objeto de diálogo:** se socializan los 6 temas objeto de diálogo sobre los cuales está centrado el ejercicio de participación y se direccionarán las propuestas de la fase de consulta e iniciativa.



- c. **Coordinación aspectos logísticos:** se procede a coordinar los elementos logísticos necesarios para realizar satisfactoriamente la reunión de Fase de consulta e iniciativa especificados a continuación:

### ASPECTOS LOGÍSTICOS REUNIÓN DE CONSULTA E INICIATIVA :

|                                |   |
|--------------------------------|---|
| <b>Fecha:</b>                  | Lunes 15 de septiembre de 2025  |
| <b>Hora:</b>                   | 9:00 a.m.   |
| <b>Lugar:</b>                  | Salón comunal vereda Romeral  |
| <b>Número de asistentes:</b>   | 120 personas  |
| <b>Convocados/das:</b>         | Verificar con enlaces territoriales   |
| <b>Insumos</b>                 |   |
| <b>Refrigerios y almuerzos</b> | Minambiente – JAC Vereda romeral – Misael Eduardo Garzón<br>3212305400  |
| <b>Mesas</b>                   | JAC Vereda romeral  |
| <b>Sillas</b>                  | JAC Vereda romeral  |
| <b>Sonido</b>                  | JAC Vereda romeral  |
| <b>Video Beam</b>              | JAC Vereda romeral  |
| <b>Ayudas pedagógicas</b>      | Minambiente   |
| <b>Convocatoria</b>            |   |
| <b>Carteleras</b>              | Minambiente-Alcaldía  |
| <b>Piezas Gráficas</b>         | Minambiente   |
| <b>Radio</b>                   | Cuna- Perifoneo   |
| <b>Redes sociales</b>          | Min ambiente- Alcaldía  |
| <b>Avanzada o transporte</b>   | Ruta 1: Bradamonte Sector Bretaña a Romeral – Buses 25<br>Ruta 2: Peñón-San Miguel- Casco urbano – Romeral- Buses 25<br>Ruta 3: Aguas claras- Romeral - Buses 25<br>Ruta 4: San Fortunato- Perico- Buses 25 |

Se aborda con todos los asistentes que la fecha y lugar de la reunión de la fase de consulta e iniciativa se acuerda teniendo en cuenta lo propuesto por los enlaces territoriales, los líderes veredales y representantes de la alcaldía, atendiendo sus solicitudes para facilitar la participación de los habitantes que se encuentran en las zonas dispersas del páramo y que se espera congregarse en el punto propuesto.

Siendo las 8:00 PM se cierra la reunión.

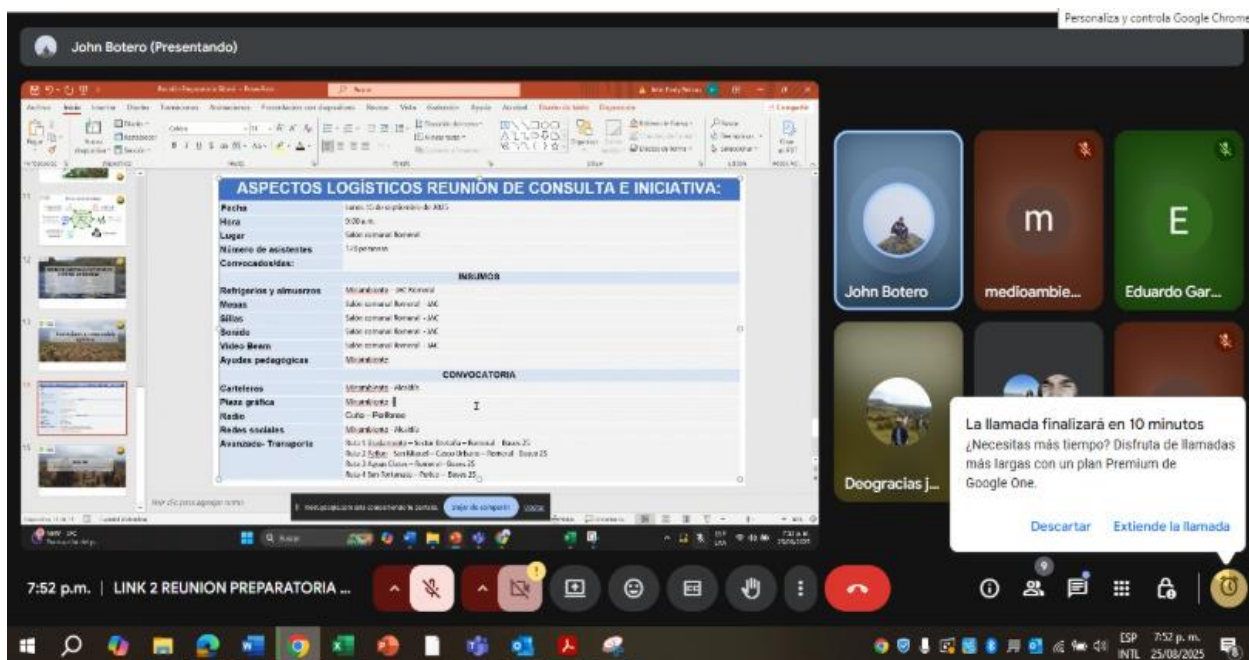
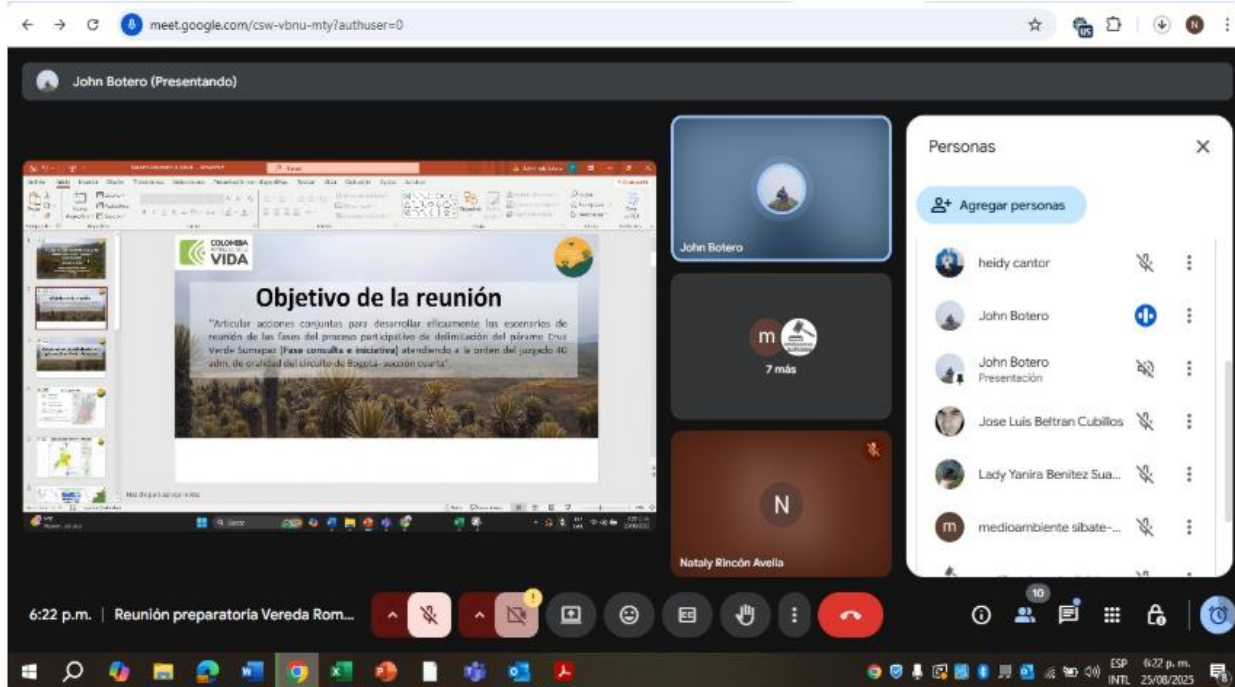
### CONCLUSIONES

- Se propone como fecha para la realización de la reunión el lunes 15 de septiembre de 2025.
- Se compartirán piezas gráficas mediante página web y redes sociales de la alcaldía, personería municipal, apoyo de las JAC.
- Confirman la participación de 120 personas
- Vereda Romeral confirma la sillas, mesas y ayudas audiovisuales para el desarrollo de la reunión.
- La vereda romeral se postula para la realización de la alimentación y refrigerios de la jornada.
- La comunidad se compromete a realizar la difusión de las piezas gráficas y apoyar en la realización de la convocatoria de la comunidad con la finalidad de garantizar la participación de las personas que se proponen.

### LISTA DE EVIDENCIAS

*(Relacionar las evidencias tales como listas de asistencia, fotografías, videos, informes, entre otros)*

Registro fotográfico.



### **COMPROMISOS** *(Si los hay)*

| No. | COMPROMISO                                  | RESPONSABLE | FECHA DE INICIO | FECHA DE TERMINACIÓN |
|-----|---|-------------|-----------------|----------------------|
| 1   | Realizar reunión fase consulta e iniciativa |             | 15/09/2025      |                      |

Los datos personales serán tratados de acuerdo con la política de protección de datos personales establecida por la entidad la cual podrá ser consultada a través del SIGestión en el documento con código "DS-E-GET-01" o en el link <https://www.minambiente.gov.co/politica-de-proteccion-de-datos-personales/> de conformidad con lo definido por la Ley 1581 de 2012 y el Decreto Reglamentario 1377 de 2013.

|  |  |     |     |     |
|--|--|-----|-----|-----|
| 2  |  |     |     |     |
| FECHA DE LA PRÓXIMA REUNIÓN (Si aplica): |  | DIA | MES | AÑO |
|  |  | NA  | NA  | NA  |

|                         |       |     |     |      |
|-------------------------|-------|-----|-----|------|
| NOMBRE DE QUIEN ELABORÓ | FECHA | DIA | MES | AÑO  |
| Nataly Rincón Avella    |       | 25  | 09  | 2025 |