

MINISTERIO DE AMBIENTE Y DESARROLLO SOSTENIBLE	FORMATO ACTA DE REUNIÓN	
	Proceso: Administración del Sistema Integrado de Gestión	
Versión: 7	Vigencia: 27/06/2023	Código: F-E-SIG-25

ACTA DE REUNIÓN N° _____	FECHA DE LA REUNIÓN	DÍA	MES	AÑO
	HORA DE INICIO	23	07	2025
		05:30 PM	Hora cierre	06:40 PM
REUNIÓN INTERNA		DEPARTAMENTO / CIUDAD	Virtual	
REUNIÓN EXTERNA	X	DEPENDENCIA QUE PRESIDE	Dirección de Bosques Biodiversidad y Servicios Ecosistémicos-DBBSE	

INFORMACIÓN DE LA REUNIÓN	
TEMA	Reunión Preparatoria municipio de Cáqueza - Cundinamarca
OBJETIVO	Definir asuntos logísticos previos a la reunión de Fase de consulta e iniciativa en el Municipio de Cáqueza - Cundinamarca

ORDEN DEL DÍA / AGENDA		
No.	TEMA	RESPONSABLE
1	1. Saludo de bienvenida y presentación de asistentes. 2. Objetivo de la reunión preparatoria. 3. Estado actual de la delimitación del páramo Cruz Verde – Sumapaz - Fases del proceso - Temas objeto de diálogo - Contexto geográfico. 4. Acuerdos de Logística. 5. Preguntas y conclusiones	Minambiente

ASISTENTES					
No.	NOMBRE	FIRMA	ASISTENCIA		ENTIDAD/ DEPENDENCIA
			PRESENCIAL	VIRTUAL	
1	John Botero			X	MADS- FVB
2	Natalia Salazar			X	MADS- FVB
3	Mayra Martínez			X	Personera Municipio de Cáqueza
4	Benedicta Rey			X	Presidenta JAC Vereda la Chapa
5	Celso Hernández			X	Organización Coordinadora Campesina
6	Diana Marcela Herrera			X	MADS- FVB
7	Gloria Chingate			X	Vicepresidente JAC la Chapa
8	Libertad Betancourt			X	MADS-DBBSE
9	Jonathan Muñoz			X	Secretario de Desarrollo económico de la ruralidad y ambiente
10	Alexander Ávila Ávila			X	Funcionario Secretaria de Desarrollo económico de la ruralidad y ambiente
11	Lisseth Torres			X	MADS- FVB
12	Nataly Rincón			X	MADS- FVB
13	Paulo Montaña			X	MADS- FVB
14	Donato Liberato			X	MADS- FVB

SEGUIMIENTO COMPROMISOS ACTAS ANTERIORES *(Si los hay)*

No.	TEMA	RESPONSABLE	% DE AVANCE	OBSERVACIONES	FECHA DE CUMPLIMIENTO
1					

DESARROLLO DE LA REUNIÓN

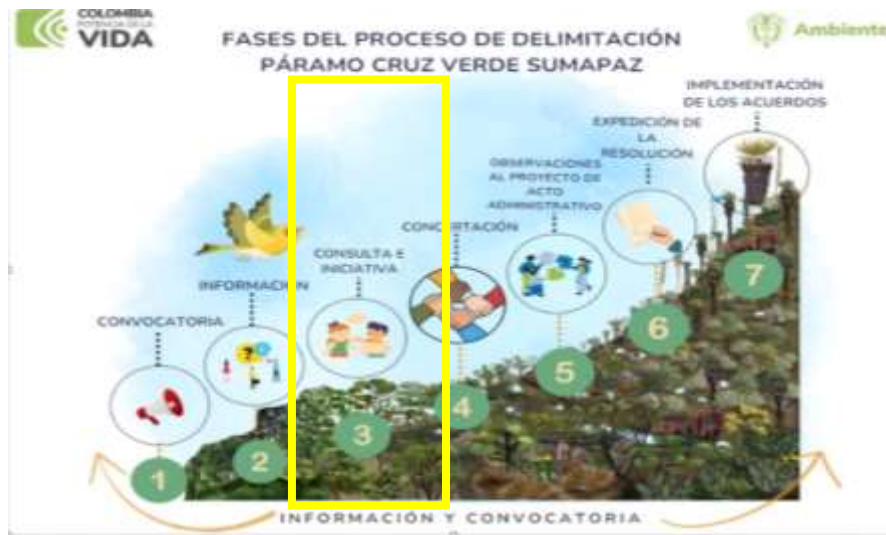
Siendo las 05:30 PM se da inicio al espacio de la reunión, contando con el acompañamiento de las siguientes entidades:

- Representante Alcaldía Municipal
 - Representante MADS
 - Representante Personería Municipal
 - Enlaces Territoriales-MADS-Coordinadora Campesina
- * Representantes JAC de la Chapa

Se inicia con la presentación de cada uno de los asistentes y se continua con la socialización y desarrollo de la agenda propuesta para la reunión.

1. **Objetivo de la reunión preparatoria de fase de consulta e iniciativa:** se presenta el objetivo de la reunión, "Articular acciones conjuntas para desarrollar eficazmente los escenarios de reunión de la fase en el marco del proceso de delimitación participativa del páramo Cruz Verde Sumapaz, atendiendo a la orden del juzgado 40 adm. de oralidad del circuito de Bogotá- sección cuarta" con el fin de construir de manera articulada el plan de trabajo y la aplicación de la metodología propuesta para la fase.
2. **Estado actual de la delimitación del páramo Cruz Verde – Sumapaz:** se socializan los temas relacionados con el estado actual del proceso de delimitación participativa del páramo, abordados desde los siguientes contextos:
 - a. **Contexto del proceso participativo de delimitación:** se presenta de manera general las 7 fases del proceso de delimitación establecidas en la sentencia T361 de 2017 y lo que se espera en cada una de ellas, reiterando que una vez se culminó la fase informativa la cual será transversal durante todo el proceso de delimitación, se inició la fase de consulta e iniciativa, siendo la fase que se aborda actualmente.

Según la sentencia T 361-2017 **la fase de Consulta e Iniciativa** está orientada a que los y las participantes puedan emitir su opinión, juicio o análisis sobre el proceso de delimitación del páramo Cruz Verde - Sumapaz y formulen opciones, así como alternativas para el logro del objetivo de delimitación del nicho ecológico paramuno. Ese procedimiento debe regirse por los principios de publicidad y libertad, de modo que los participantes escuchen las posiciones de los demás. Las entidades representantes del Estado fijarán un plazo para que se adelante esa fase y se garantice la igualdad en la intervención



Se menciona que el desarrollo de esta fase requiere el acompañamiento de todos los actores directos e indirectos que tiene relación con el proceso participativo de delimitación y gestión del páramo, a fin de que se pueda avanzar de manera satisfactoria en la construcción y consolidación de propuestas e iniciativas.

- b. **Temas objeto de diálogo:** se socializan los 6 temas objeto de diálogo sobre los cuales está centrado el ejercicio de participación y se direccionarán las propuestas de la fase de consulta e iniciativa.



- c. **Coordinación aspectos logísticos:** se procede a coordinar los elementos logísticos necesarios para realizar satisfactoriamente la reunión de Fase de consulta e iniciativa especificados a continuación:

ASPECTOS LOGÍSTICOS REUNIÓN DE CONSULTA E INICIATIVA:

Fecha	Domíngo 3 de agosto de 2025
Hora	8:00 a.m.
Lugar	Escuela de vereda La Chapa Salón Comunal – Alcaldía permiso
Número de asistentes	50-60
Convocados/das:	mercadillos 1 y 2 para incluirlos en la convocatoria
INSUMOS	
Refrigerios y almuerzos	Minambiente Benedicla Rey 3115762330
Mesas	Salón comunal
Sillas	Salón comunal Benedicla confirma disponibilidad de sillas
Sonido	Salón comunal
Video Beam	Alcaldía Sec Desarrollo
Ayudas pedagógicas	
CONVOCATORIA	
Cartelera	
Pieza gráfica	Minambiente
Radio	Minambiente La voz de Cáqueza-Alcaldía Sec Desarrollo
Redes sociales	Minambiente
Avanzada	Ruta 1 Casco Urbano - Alcaldía Sec Desarrollo Ruta 2 Colorados jabonera - San José La chapa Lorena Gutiérrez 3132929141 Vereda Jabonera – Alirio Colorado Incluir ruta

Se aborda con todos los asistentes que la fecha y lugar de la reunión de la fase de consulta e iniciativa se acuerda teniendo en cuenta lo propuesto por los enlaces territoriales, los líderes veredales y representantes de la alcaldía, atendiendo sus solicitudes para facilitar la participación de los habitantes que se encuentran en las zonas dispersas del páramo y que se espera congregarse en el punto propuesto.

Siendo las 6:40 PM se cierra la reunión.

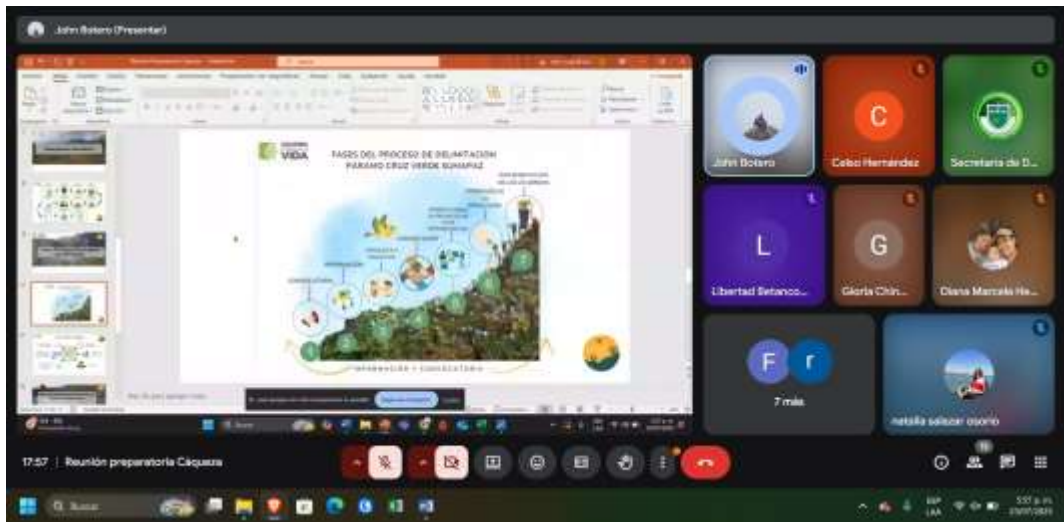
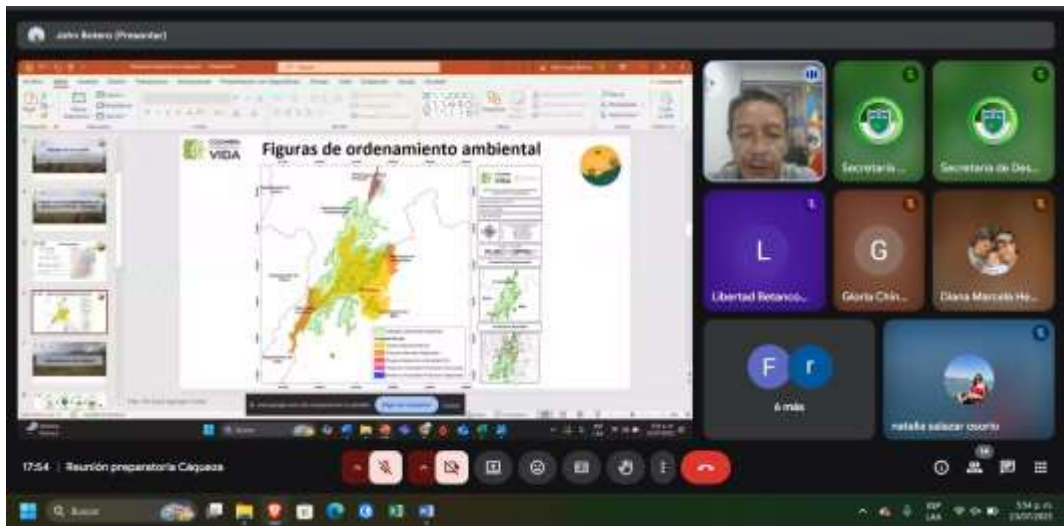
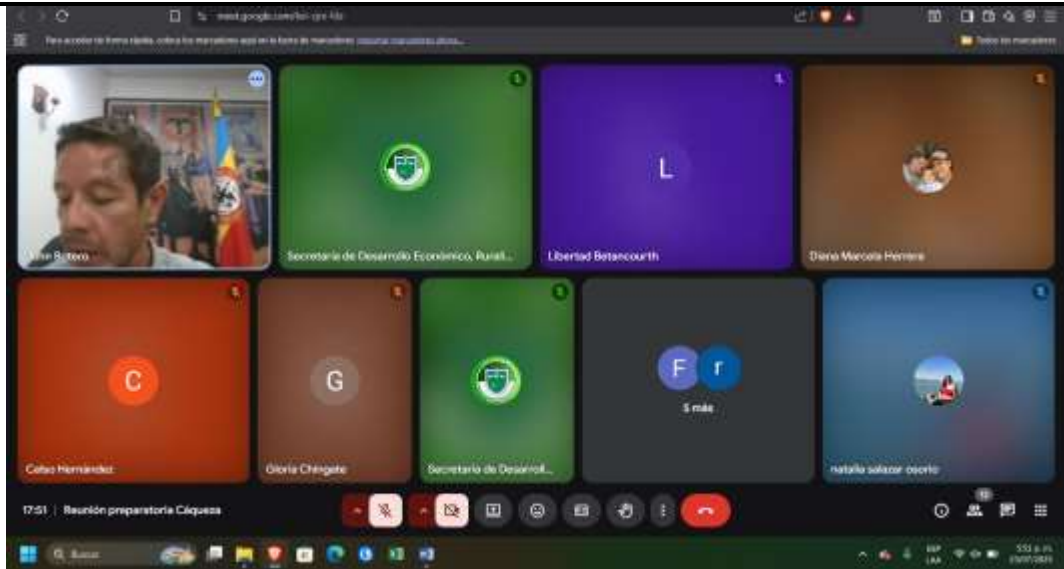
CONCLUSIONES

- Se propone como fecha para la realización de la reunión el domingo 03 de agosto de 2025.
- Se compartirán piezas gráficas mediante página web y redes sociales de la alcaldía, personería municipal, apoyo de las JAC.
- La alcaldía colaborará con difusión mediante radio local.
- Confirman la participación de 50 a 60 personas
- La presidenta de la JAC vereda La Chapa confirmará la sillas y mesas para el desarrollo de la reunión.
- La alcaldía colabora con el permiso y autorización de uso de las instalaciones.
- La alcaldía gestionará la ruta 1, desde el casco urbano a la vereda La Chapa.
- Participación de los mercadillos 1 y 2, consumidores ambientales para que se integren al proceso de delimitación.

LISTA DE EVIDENCIAS

(Relacionar las evidencias tales como listas de asistencia, fotografías, videos, informes, entre otros)

Registro fotográfico.



Los datos personales serán tratados de acuerdo con la política de protección de datos personales establecida por la entidad la cual podrá ser consultada a través del SIGestión en el documento con código "DS-E-GET-01" o en el link <https://www.minambiente.gov.co/politica-de-proteccion-de-datos-personales/> de conformidad con lo definido por la Ley 1581 de 2012 y el Decreto Reglamentario 1377 de 2013.

COMPROMISOS *(Si los hay)*

No.	COMPROMISO	RESPONSABLE	FECHA DE INICIO	FECHA DE TERMINACIÓN	
1	Realizar reunión fase consulta e iniciativa		03/08/2025		
2					
FECHA DE LA PRÓXIMA REUNIÓN <i>(Si aplica):</i>			DIA	MES	AÑO
			03	08	2025

NOMBRE DE QUIEN ELABORÓ	FECHA	DIA	MES	AÑO
Natalia Salazar Osorio		23	07	2025