

MINISTERIO DE AMBIENTE Y DESARROLLO SOSTENIBLE	FORMATO ACTA DE REUNIÓN	 Sistema Integrado de Gestión
	Proceso: Administración del Sistema Integrado de Gestión	
Versión: 7	Vigencia: 27/06/2023	Código: F-E-SIG-25

ACTA DE REUNIÓN N° _____	FECHA DE LA REUNIÓN		DÍA	MES	AÑO
	HORA DE INICIO		26	Noviembre	2023
REUNIÓN INTERNA		DEPARTAMENTO / CIUDAD	Municipio de Pasca, Cundinamarca		
REUNIÓN EXTERNA	X	DEPENDENCIA QUE PRESIDE	DBBSE		

INFORMACIÓN DE LA REUNIÓN	
TEMA	Reunión de socialización Proceso Participativo delimitación Páramo Cruz Verde - Sumapaz
OBJETIVO	<u>Brindar información técnica y jurídica acerca del proceso participativo de la delimitación del páramo Cruz Verde – Sumapaz, ordenado por el Juzgado 40 y la Sentencia T-361 de 2017 a la comunidad interesada, para que puedan ejercer su derecho a la participación de manera informada y adoptar una postura frente al mismo.</u>

ORDEN DEL DÍA / AGENDA		
No.	TEMA	RESPONSABLE
1	<ol style="list-style-type: none"> 1. Presentación del equipo y de asistentes. 2. Reglas del espacio, derechos y deberes. 3. Objetivo de la reunión de fase informativa. 4. Estado actual de la delimitación del páramo Cruz Verde – Sumapaz. <ol style="list-style-type: none"> 4.1. Importancia y contexto geográfico. 4.2. Contexto del proceso participativo de delimitación. 4.3. Fases y temas de diálogo ineludibles del proceso. 5. Preguntas, evaluación y suscripción del acta. 	MADS

ASISTENTES					
No.	NOMBRE	FIRMA	ASISTENCIA		ENTIDAD/ DEPENDENCIA
			PRESENCIAL	VIRTUAL	
1	Listado de asistente adjunta				

SEGUIMIENTO COMPROMISOS ACTAS ANTERIORES <i>(Si los hay)</i>					
No.	TEMA	RESPONSABLE	% DE AVANCE	OBSERVACIONES	FECHA DE CUMPLIMIENTO
1	N.A.				

DESARROLLO DE LA REUNIÓN

Siendo las 11:00 am del día 26 de noviembre de 2023, en el municipio de Pasca, Cundinamarca, vereda Juan Viejo, se llevó a cabo la reunión informativa dentro del proceso participativo de delimitación del páramo Cruz Verde Sumapaz.

El Minambiente abrió el espacio ofreciendo un cordial saludo a la comunidad, y se procedió a presentar a las entidades asistentes.

Se contó con la presencia del Ministerio de Ambiente y Desarrollo Sostenible, Alcaldía de Pasca, Procuraduría Delegada, Defensoría del Pueblo, Alcaldía de Pesca, Gobernación de Cundinamarca (Secretaría de Ambiente), CAR Cundinamarca y Parques Naturales Nacionales de Colombia.

El Alcalde electo del municipio de Pasca ofreció un saludo a la comunidad, agradeciendo la asistencia al espacio indicando que se buscara las garantías para el proceso.

Líder de la vereda invitó a participar presentando las inquietudes, con el fin de conocer la problemática.

Nicanor Romero de la comunidad intervino agradeció la invitación a la reunión ya que es un espacio para resolver las dudas que se tienen frente a la delimitación del páramo, señalando que Sumapaz tiene mucha riqueza, lo que como comunidad deben velar por su protección.

Presidente de ASOJUNTA municipio de Pasca indicó que la problemática no es de esta vereda sino del municipio completo, por lo que hacen presencia en las diferentes reuniones solicitando al Ministerio a que resuelva las diferentes dudas que tiene la comunidad.

Julián Hortua, Concejal electo indicó que se encuentran prestos a atender la información y las necesidades que tiene la comunidad.

Concejal actual indicó que llevan varios años en el proceso, que tienen la esperanza de que se avance e informe a la comunidad la realidad de la problemática conociendo el estado real del proceso y que tiene el Estado para las comunidades del páramo.

Vocero nacional de la Juntanza Campesina indicó que el campesino debe seguir en la lucha por permanecer en el territorio y ordenarlo, señalando que la reserva campesina es la figura más apropiada para la gestión del territorio. Invito a que el trabajo de la comunidad se continúe haciendo de manera organizada.

Vecino de la vereda indicó que el hecho no es llegar a confrontar a las entidades, pero que la idea de la comunidad es defender a su territorio, invitando a la comunidad a que se organicen y se trabaje por una seguridad alimentaria

Minambiente expuso las reglas del espacio, las cuales consisten en escucha activa, pedir la palabra, celulares en silencio e intervenciones cortas, asimismo, se indicaron derechos y deberes de los participantes. Posteriormente se pone a consideración el orden del día, el cual fue aceptado por la comunidad. Orden del día:

1. Presentación del equipo y de asistentes.
2. Reglas del espacio, derechos y deberes.
3. Objetivo de la reunión de fase informativa.
4. Estado actual de la delimitación del páramo Cruz Verde – Sumapaz.
 - 4.1. Importancia y contexto geográfico.
 - 4.2. Contexto del proceso participativo de delimitación.
 - 4.3. Fases y temas de diálogo ineludibles del proceso.
5. Preguntas, evaluación y suscripción del acta.

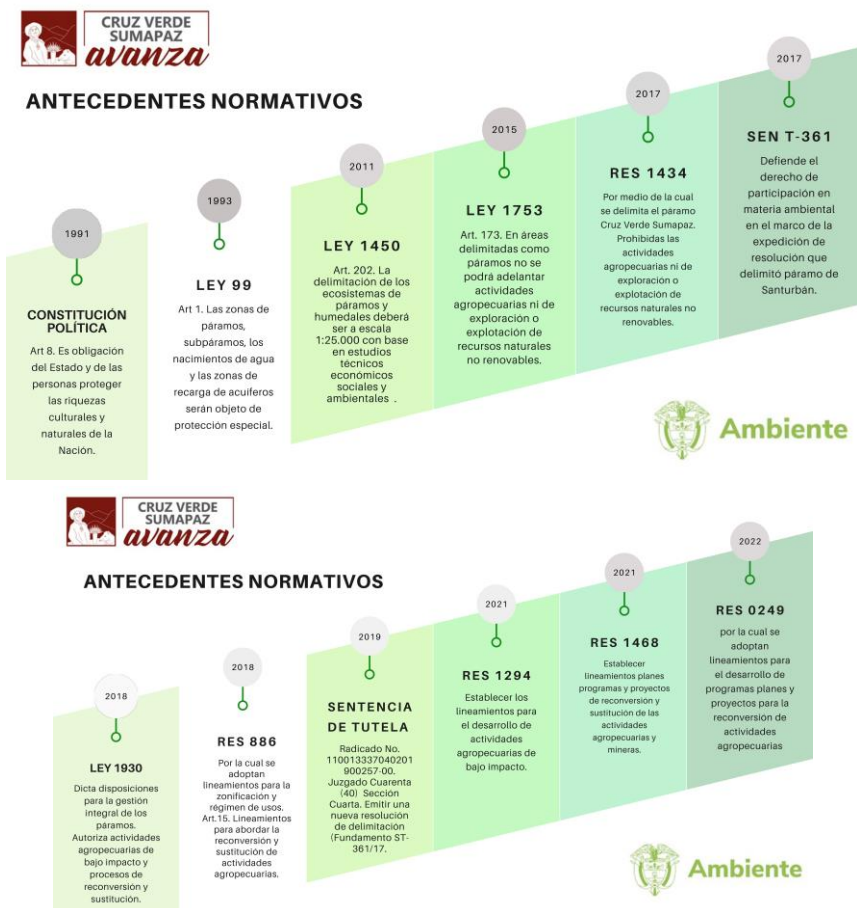
Se expuso el objetivo de la reunión el cual es: Brindar información técnica y jurídica acerca del proceso participativo de la delimitación del páramo Cruz Verde – Sumapaz, ordenado por el Juzgado 40 y la Sentencia T-361 de 2017 a la comunidad interesada, para que puedan ejercer su derecho a la participación de manera informada y adoptar una postura frente al mismo.

La Procuraduría preguntó que entidades fueron invitadas y no se presentaron, a lo que el Minambiente respondió que Ministerio de Agricultura, IGAC, Agencia Catastral de Cundinamarca, ANT y Personerías Municipales.

Estado actual de la delimitación del páramo Cruz Verde – Sumapaz.

Por parte del Minambiente se brindó información técnica y jurídica acerca del proceso participativo de delimitación del Páramo Cruz Verde – Sumapaz, en el siguiente orden:

✓ Contexto normativo



Diego Rojas enlace del Minambiente con la Coordinadora Regional Campesina por la Defensa del Territorio y los Derechos del Campesinado del páramo Sumapaz y Cruz Verde, realizó una intervención indicando como ha sido su participación en el proceso de delimitación con las siguientes actividades:

- Mesas de interlocución para la definición de la agenda y metodología de trabajo - 2021
- Propuesta agenda conjunta

- Reuniones en zonas de incidencia de delimitación
- Claridades en conceptos
- Comunicación directa con referentes territoriales

Una representante de la comunidad preguntó qué poder de decisión tienen los representantes del Minambiente, así mismo indicó que la comunidad debe tener en cuenta si firma o no la asistencia ya que esto puede ser tomado como una aceptación.

El Minambiente responde que en esta fase del proceso no se toman decisiones, es meramente informativa, aclarando que las decisiones se toman en la fase de concertación. Asimismo, se indicó que para garantizar que no se vulneren los derechos de la comunidad, se cuenta con la presencia de la Procuraduría y Defensoría del Pueblo.

Alcalde electo intervino indicando que su presencia es en calidad de garante del proceso, solicitando al Minambiente que el acta sea fiel a lo que suceda en el espacio dejando las conclusiones a que se llegue en la reunión, asimismo indicó que la firma de la asistencia es voluntaria y que con eso no se está aceptando nada.

Procuraduría indicó que esta entidad ha hecho presencia en las diferentes reuniones, señalando que todas las inquietudes que se tengan quedan consignadas en el acta, que del proceso se realiza un control por parte del Juzgado a quienes se le presenta informe permanente del avance del proceso. Señaló además que a la fecha se ha brindado la información real y legal frente al proceso, siendo esto un proceso transparente. Invitó a la comunidad a no estar prevenidos frente al proceso, teniendo conciencia de que el páramo ya existe, y que se debe hacer gestión del mismo, que se tiene un tiempo límite para la delimitación. Indicó que las audiencias del juzgado se pueden hacer mediante un link que se abre para que de manera virtual se asista a las diligencias. Reiteró que la firma de la asistencia es voluntaria.

Una persona de la comunidad propuso que una vez terminada la reunión y leída el acta, se decida quien quiere firmar. Propuesta que fue aceptada por la totalidad de los asistentes.

- ✓ Importancia del Páramo CV Sumapaz
- ✓ Fases del proceso: El proceso debe ser participativo. Son 7 fases. Se presenta diagrama participativo de fases y se involucra a los y las participantes.



Se presentaron las siguientes intervenciones de la comunidad:

Temas objeto de dialogo:

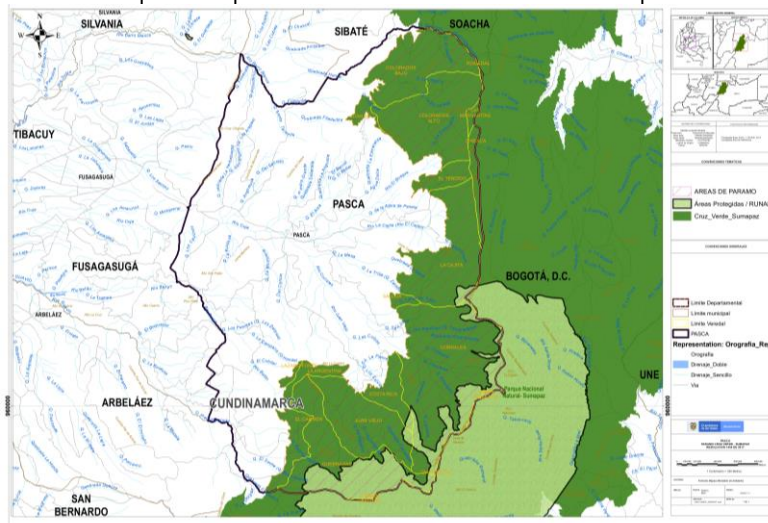
Por parte del Minambiente se realiza una exposición de los temas de dialogo, haciendo una referencia de cada uno frete a lo establecido en la Sentencia T/361 de 20017.



La comunidad realizo las siguientes intervenciones frete a cada tema de dialogo:

Tema 1. Área de delimitación.

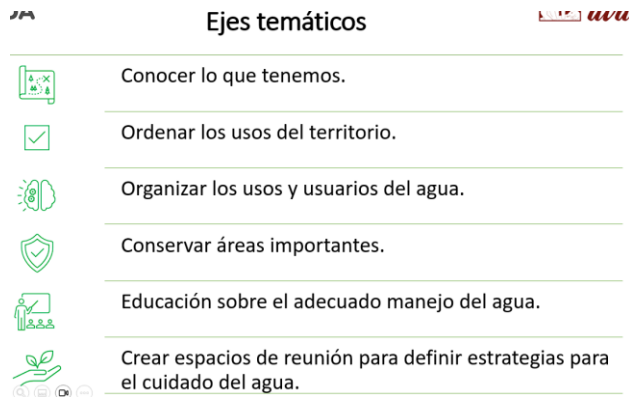
Mapa municipio de Pasca – Paramo Cruz Verde Sumapaz



- ¿Teniendo en cuenta la importancia que tiene el IAvH en el proceso de determinación de la línea de paramo, fueron invitados a estas reuniones?
Minambiente respondió que sí, que con este instituto se tiene un convenio para la generación de la línea de referencia. Asimismo, se aclaró que una vez cerrada la fase de consulta e iniciativa, donde se presentan todas las propuestas, juicios y opiniones
- Preguntaron por que el IAvH no pone la cara de como fue que se hizo el estudio para la línea de referencia, asimismo se preguntó desde que metraje se toma la línea de paramo.
Se respondió que el Minambiente para las siguientes reuniones se compromete a invitar y gestionar la presencia por parte del IAvH para que sean ellos quienes respondan a la comunidad. Adicionalmente se aclaró que se deben tener en cuenta las diferentes variables como vegetación y clima, no se tiene una medida exacta como que a partir de los 2.800 metros ya es páramo, esto no es un proceso lineal.

- Se realizó una conclusión y es que debe venir la entidad que hizo la línea de páramo y que la vuelva a hacer el proceso ya que se han presentado cambios.
Minambiente respondió que una vez terminada la fase de consulta e iniciativa, se va a generar una nueva línea.
- Se debe tener en cuenta en la determinación de la línea de páramo, el cambio climático y las proyecciones que se han realizado al respecto.

Tema 2. Protección de las fuentes hídricas.



Tema 3. Sistema de Fiscalización



Tema 4. Lineamientos para la reconversión y sustitución.

Prácticas de conservación del ecosistema

- > Conservar las coberturas naturales y los parches de vegetación nativa .
- > Conservar y proteger los nacimientos y fuentes hídricas superficiales y subterráneas.
- > Implementar herramientas de manejo del paisaje, como las barreras vivas.
- > Proteger y recuperar poblaciones de especies silvestres y los tipos de vegetación característicos de páramo.
- > Implementar medidas para el manejo y gestión de los eventos de interacción entre fauna silvestre y población humana

- Quién va a manejar el tema de asesorías técnicas para esos cambios productivos a procesos de bajo impacto debido a que el campesino no tiene la capacidad financiera de contratar la asesoría?
Minambiente respondió que esta puede ser una propuesta para la fase de iniciativa y consulta. Asimismo que la asesoría técnica se debe dar desde el Minagricultura que es la cartera que tiene la función.
- ¿Por qué algunas fincas que están en el área protegida le subió el avalúo? En el momento de que las entidades entran a comprar terrenos que va a pasar con esas represas, ¿qué va a pasar con el agua para la región?

Minambiente respondió que al estar en área de parque se debe dirigir a esta entidad a realizar las consultas pertinentes. Respecto a la compra de predios por parte del acueducto, se debe tener en cuenta para que es la compra, ya que normalmente se hace para conservación. PNN indico al respecto que se debe revisar donde el predio, si esta dentro de un parque.

- ¿No se puede seguir haciendo las actividades que se vienen haciendo en páramo, se debe cambiar?

Minambiente respondió que se debe hacer un cambio en las actividades, es un proceso para llegar al bajo impacto. La idea es llegar a producciones limpias. Reitero que la maquinaria prohibida en paramo es la maquinaria amarilla.

- Se solicitó por parte de la comunidad que el apoyo sea técnico y económico
- Sobre este tema de reconversión el Minagricultura ya debería estar trabajando al respecto.

Minambiente respondió que se cuenta con pilotos en Tota, Santurban y Santander con la FAO para empezar a tener propuestas que presentar

- Se realizó la propuesta de que antes de que se llegue al proceso de concertación ya se hayan hecho un proyecto piloto en el municipio de Pasca.
- Se manifestó que la comunidad tiene miedo por el trabajo con tractores y en general las actividades agrícolas, por una sanción al respecto.

Minambiente respondió que se está buscando la información de que es lo más adecuado para trabajar referente a maquinaria. Se reitero que en esta zona se traslapan áreas de parque con páramo, teniendo en cuenta que es mas restrictivo la declaratoria de parque por lo que se debe tener claridad al respecto.

- ¿Cómo va este proceso social, se plantea un ejemplo de papa orgánica, como se está haciendo ese trabajo social, se integra a las familias, como se les asegura la alimentación y el bienestar de su familia, no solo de quienes tienen predios en paramo sino los trabajadores de esta área?

Minambiente responde que la delimitación tiene involucrados a diferentes entidades, la competencia de ese tipo de proyectos es de Minagricultura quien es el que tiene la función por ley.

- Procuraduría indicó que el proceso pretende es entender que la comunidad participe indicando que participación se quiere en las diferentes mesas, que la Procuraduría está buscando la articulación de la ANT con los jueces, para solucionar temas desde el ordenamiento territorial, se busca una integralidad de la gestión del territorio, todo esto en medio del proceso.

- Piden garantías de que se tienen los suelos para agricultura y ganadería, ¿cuándo van a llegar esos procesos pilotos a territorio?

Minambiente responde que la implementación de la resolución es un proceso extenso, por más que se delimite el páramo, la transición es larga.

- Procuraduría indico que la fecha que se tiene de plazo es solo para la culminación de la declaratoria, pero la gestión del páramo viene posterior. Asimismo, se entiende que hay muchas expectativas y dudas, invitando a avanzar en el proceso.
- Proponen que este municipio debería tener mayores beneficios por las afectaciones de la delimitación, tales como menores valores de insumos agrícolas, esto al tener tanta área dentro del páramo.

- El Alcalde electo manifestó que se requiere con urgencia conocer la base de datos los predios con cédulas catastrales que van a ser afectados, y así conocer que propietarios y poseedores entran en la línea de paramos, esto con el fin de dar claridades a la comunidad. Minambiente respondió que la base de datos catastral esta desactualizada, por lo que se propuso una mesa de trabajo con la administración municipal para transferir información al respecto y tener mayores claridades.

- Se solicita una mayor articulación entre las entidades pertinentes para la actualización catastral.
- Se pide protección al campesino con la asignación de recursos.
- Proponen que les permitan hacer una república independiente.

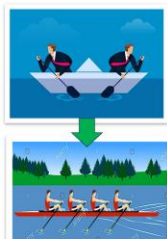
Minambiente responde que la idea de este proceso es que la comunidad pueda hacer parte de la nueva delimitación y todo lo que ella conlleva.

- Alcalde invitó a la comunidad a conformar asociaciones de reserva campesina.

Tema 5. Instancia de coordinación

¿Para qué?

Articulación y apoyo



¿Cómo?

Participación
Permanente



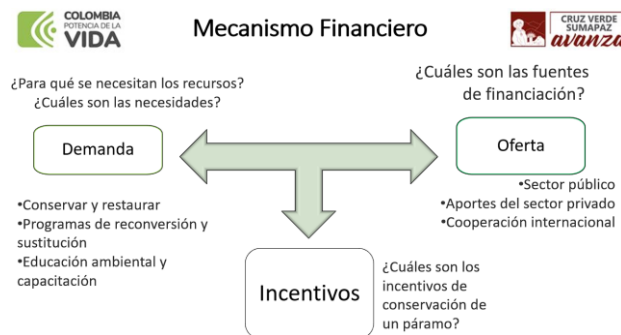
¿Quiénes?

-Asociaciones con intereses
en el páramo (Comunidad)
- Autoridades públicas



- ¿Esta instancia estaría encargada de la ejecución de los recursos?
Minambiente respondió que eso hace parte del sistema de fiscalización

Tema 6. Modelo de financiación



- ¿A quien se pasa la solicitud para poder acceder a esos beneficios?
Minambiente responde que se creó el Fondo para la Vida para la recepción de proyectos con una metodología mas amigable, se cuenta con un porcentaje priorizado para los páramos.
- Solicitan información de esos proyectos, ¿los recursos financieros están asignados?
Minambiente responde que ya hay unas asignaciones específicas para la inversión en eco regiones, entre ellos los páramos.
- Se manifestó que hay proyectos que no son mantenibles en el tiempo
Minambiente preciso que los PSA tienen una duración de máximo 5 años, siendo la idea que una vez pase ese tiempo, el proyecto se pueda mantener de manera autónoma.

Finalmente se implementó la herramienta de evaluación de la jornada por parte de la comunidad.



REGISTRO FOTOGRAFICO





CONCLUSIONES

1. Minambiente para las siguientes reuniones invitara y realizara la gestión pertinente para que el IAvH asista a las reuniones a de acuerdo con las diferentes solicitudes de la comunidad.
2. Se propuso que se tenga en cuenta en la determinación de la línea de páramo, el cambio climático y las proyecciones que se han realizado al respecto.
3. Se solicitó por parte de la comunidad que el apoyo sea técnico y económico al campesino.
4. Se realizó la propuesta de que antes de que se llegue al proceso de concertación ya se hayan hecho un proyecto piloto en el municipio de Pasca.
5. Proponen que este municipio tenga mayores beneficios por las afectaciones de la delimitación, esto al tener tanta área dentro del páramo.
6. Se solicita una mayor articulación entre las entidades pertinentes para la actualización catastral de los predios afectados con la delimitación del páramo
7. Se pide protección al campesino con la asignación de recursos.
8. Solicitan que la frontera agrícola y agropecuaria se mantenga.

LISTA DE EVIDENCIAS

(Relacionar las evidencias tales como listas de asistencia, fotografías, videos, informes, entre otros)

1. Lista de asistencia.
2. Fotografías desarrollo del espacio.

COMPROMISOS *(Si los hay)*

No.	COMPROMISO	RESPONSABLE	FECHA DE INICIO		FECHA DE TERMINACIÓN
1	N.A.				
2					
FECHA DE LA PRÓXIMA REUNIÓN <i>(Si aplica):</i>			DIA	MES	AÑO

NOMBRE DE QUIEN ELABORÓ	FECHA	DIA	MES	AÑO

Los datos personales serán tratados de acuerdo con la política de protección de datos personales establecida por la entidad la cual podrá ser consultada a través del SIGestión en el documento con código "DS-E-GET-01" o en el link <https://www.minambiente.gov.co/politica-de-proteccion-de-datos-personales/> de conformidad con lo definido por la Ley 1581 de 2012 y el Decreto Reglamentario 1377 de 2013.

MINAMBIENTE		26	11	2023
--------------------	--	-----------	-----------	-------------

MINISTERIO DE AMBIENTE Y DESARROLLO SOSTENIBLE	LISTADO DE ASISTENTES	SOMOSG Sistema Integrado de Gestión
	Proceso: Administración del Sistema Integrado de Gestión	
Versión: 8	Vigencia: 20/06/2023	Código: F-E-SIG-05

LUGAR: Escuela Jun Viejo, Pasca, Cundinamarca FECHA: 26 de Noviembre 2023 HORA: 10:00am
 TEMA: Reunión de fase informativa delimitación parámetros C-V Sumapaz, con el municipio de Pasca. PRESIDE: MinAmbiente - DBBSE.

EQUIPO ACOMPAÑANTE: _____

N°	NOMBRES	ENTIDAD / MUNICIPIO	CARGO	DEPENDENCIA	TELÉFONO / CELULAR	CORREO ELECTRÓNICO	ASISTENCIA		FIRMA
							PRESENCIAL	VIRTUAL	
1	RUTH ADEYA NUÑEZ	PROCURADURIA	PGN 25T. Y AGRARIA	AMB. ENTOR	5878750	rnuñez@procuraduria.gov.co	X		Ruth Nuñez
2	Byron A. Rosero	CAR-DRSU	PROF. ESP.	Sumapaz	3005860993	brosero@car.gov.co	X		Byron Rosero
3	Manuel Bernardo Prado	GOBIERNO	CAJON	AMB. ENTOR	377863934	manuel.prado@go.gov.co			Manuel Prado
4	Bibiana Peña Parro	GOBIERNO	CONTRATISTA	AMB. ENTOR	301211049	bibiana.pena@indianamarca.gov.co	X		Bibiana Peña
5	Frank Nicolás Alvarado	PNL Sumapaz	Profesional Contratista	PVC Bogotá y Cundinamarca	3024675896	nc.alvarado@sumapaz.gov.co	X		Frank Alvarado
6	Jonathan Parra Torres	Pasca	Alcalde electo	Pasca	310246154	alcalde.pasca2024@pasca.gov.co	X		Jonathan Torres
7	Bruno José Dorado	Pasca	comunidad		3186940968	brunodorado@hotmail.com	X		Bruno Dorado
8	Wendell Gil T. B.	Pasca	condo				X		Wendell Gil
9	Bruno Hernández	Ambule	Cont	ONUS	3213444364		X		Bruno Hernández
10	Daniela Brail y morez	Minambiente	Profesional Unversitaria	DBBSE	60222575	dbail@minambiente.gov.co	X		Daniela Brail
11	Angélica Estación T	MAOS	Contratista	DAJ	31502201	angelica@maos.gov.co	X		Angélica Estación
12	Stella Castañeda	Pasca	Propietaria		320321062	stellita.prado@outlook.com	X		Stella Castañeda
13	Néstor Iván Gutiérrez	Pasca	Concejal Electo	Pasca	3023113974	ivgutierrez45@gmail.com			Néstor Gutiérrez

Los datos personales serán tratados de acuerdo con la política de protección de datos personales establecida por la entidad la cual podrá ser consultada a través del MADSGestión en el documento con código "DS-E-GET-01" o en el link <https://www.minambiente.gov.co/politica-de-proteccion-de-datos-personales/> de conformidad con lo definido por la Ley 1581 de 2012 y el Decreto Reglamentario 1377 de 2013.

MINISTERIO DE AMBIENTE Y DESARROLLO SOSTENIBLE	LISTADO DE ASISTENTES	SOMOSIG Sistema Integrado de Gestión
	Proceso: Administración del Sistema Integrado de Gestión	
Versión: 8	Vigencia: 20/06/2023	

LUGAR: Escuela Vereda (El Rancho) Janliejo FECHA: 26 de Noviembre 2023 HORA: 10:00am
 Reunión de fase informativa de admisión para
 TEMA: el Simposio con el Municipio de Pasca PRESIDE: M. Ambiente - DBBSE
 EQUIPO ACOMPAÑANTE: _____

N°	NOMBRES	ENTIDAD / MUNICIPIO	CARGO	DEPENDENCIA	TELÉFONO / CELULAR	CORREO ELECTRÓNICO	ASISTENCIA		FIRMA
							PRESENCIAL	VIRTUAL	
1	Naufbe Prieto	Pasca			321 400 8376				<i>[Firma]</i>
2	Hector Julio Sanabria	Pasca			30445 4010				
3	Luis Ernesto Sandoz	Pasca			3004435487				
4	Lizardo Delgado P	Pasca			313 448 089				
5	Marisol Villalobos	Pasca			321 7033601				
6	Blanca Romero P	Pasca			3057443634				
7	Hector Moro	Pasca			3243150822				
8	Rosaura Jimenez	Pasca Zaldana			3943190673				
9	Hudy Gutierrez Jimenez	Pasca Zaldana			3015845946	hudygutierrezjimenez@pasca.gov.co			
10	Damiro Acortez	Pasca							
11	Humberto Esguerra	Pasca			3112500531				
12	Martha L. Sanabria	Pasca			3223002408				
13	Nayara Jimenez	Pasca			3204719461				

Los datos personales serán tratados de acuerdo con la política de protección de datos personales establecida por la entidad la cual podrá ser consultada a través del MADSIGestión en el documento con código "DS-E-GET-01" o en el link <https://www.minambiente.gov.co/politica-de-proteccion-de-datos-personales/> de conformidad con lo definido por la Ley 1581 de 2012 y el Decreto Reglamentario 1377 de 2013.

MINISTERIO DE AMBIENTE Y DESARROLLO SOSTENIBLE	LISTADO DE ASISTENTES	SOMOSIG Sistema Integrado de Gestión
	Proceso: Administración del Sistema Integrado de Gestión	
Versión: 8	Vigencia: 20/06/2023	

N°	NOMBRES	ENTIDAD / MUNICIPIO	CARGO	DEPEN- DENCIA	TELÉFONO / CELULAR	CORREO ELECTRÓNICO	ASISTENCIA		FIRMA
							PRESENCIAL	VIRTUAL	
14	Erwin Mejía	Pasca				erwin919@hotmail.com			
15	Andrés Abadumbano	Pasca			320951532				
16	Alcira chingate	Pasca			3134365788				
17	Saul Cubillo	Pasca			320261507				
18	Erica Fernanda Cruz	Pasca			3228176255	ericafernandacruz5@gmail.com			
19	Fidel Anayas Mora	Pasca			301740883	Fidel127Moras@gmail.com			
20	José Cruz	Pasca			3052798347				
21	Pablo Molina	Pasca			3124240597				Pablo Molina
22	Juan David Ramirez	Pasca			3123882632	Jd.ramirezperalta@gmail.com			
23	Daniela Poveda	Pasca			3123877929	Danielapoveda27@gmail.com			
24	Miguel Pardo	Pasca			3128072153				
25	Edwin F. Figueroa	Pasca			320813430	edwinhfg112@gmail.com			
26	José Díaz	Pasca			31229266				
27	Darby Molina	PlanAmbient	Contratista	DBBSE	3193276263	darbymolina@gmail.com	X		Darby Molina
28									

Los datos personales serán tratados de acuerdo con la política de protección de datos personales establecida por la entidad la cual podrá ser consultada a través del MADSGestión en el documento con código "DS-E-GET-01" o en el link <https://www.minambiente.gov.co/politica-de-proteccion-de-datos-personales/> de conformidad con lo definido por la Ley 1581 de 2012 y el Decreto Reglamentario 1377 de 2013.