

MINISTERIO DE AMBIENTE Y DESARROLLO SOSTENIBLE	FORMATO ACTA DE REUNIÓN	 Sistema Integrado de Gestión
	Proceso: Administración del Sistema Integrado de Gestión	
Versión: 7	Vigencia: 27/06/2023	Código: F-E-SIG-25

ACTA DE REUNIÓN N° _____	FECHA DE LA REUNIÓN		DÍA	MES	AÑO
	HORA DE INICIO		25	Noviembre	2023
REUNIÓN INTERNA		DEPARTAMENTO / CIUDAD	Municipio de Pasca, Cundinamarca		
REUNIÓN EXTERNA	X	DEPENDENCIA QUE PRESIDE	DBBSE		

INFORMACIÓN DE LA REUNIÓN	
TEMA	Reunión de socialización Proceso Participativo delimitación Páramo Cruz Verde - Sumapaz
OBJETIVO	<u>Brindar información técnica y jurídica acerca del proceso participativo de la delimitación del páramo Cruz Verde – Sumapaz, ordenado por el Juzgado 40 y la Sentencia T-361 de 2017 a la comunidad interesada, para que puedan ejercer su derecho a la participación de manera informada y adoptar una postura frente al mismo.</u>

ORDEN DEL DÍA / AGENDA		
No.	TEMA	RESPONSABLE
1	<ol style="list-style-type: none"> 1. Presentación del equipo y de asistentes. 2. Reglas del espacio, derechos y deberes. 3. Objetivo de la reunión de fase informativa. 4. Estado actual de la delimitación del páramo Cruz Verde – Sumapaz. <ol style="list-style-type: none"> 4.1. Importancia y contexto geográfico. 4.2. Contexto del proceso participativo de delimitación. 4.3. Fases y temas de diálogo ineludibles del proceso. 5. Preguntas, evaluación y suscripción del acta. 	MADS

ASISTENTES					
No.	NOMBRE	FIRMA	ASISTENCIA		ENTIDAD/ DEPENDENCIA
			PRESENCIAL	VIRTUAL	
1	Listado de asistente adjunta				

SEGUIMIENTO COMPROMISOS ACTAS ANTERIORES <i>(Si los hay)</i>					
No.	TEMA	RESPONSABLE	% DE AVANCE	OBSERVACIONES	FECHA DE CUMPLIMIENTO
1	N.A.				

DESARROLLO DE LA REUNIÓN

Siendo las 11:00 am del día 25 de noviembre de 2023, en el municipio de Pasca, Cundinamarca, vereda El Carmen, se llevó a cabo la reunión informativa dentro del proceso participativo de delimitación del páramo Cruz Verde Sumapaz.

El Minambiente abrió el espacio ofreciendo un cordial saludo a la comunidad, y se procedió a presentar a las entidades asistentes.

Se contó con la presencia del Ministerio de Ambiente y Desarrollo Sostenible, Alcaldía de Pasca, Alcaldía de Arbeláez, Gobernación de Cundinamarca (Secretaría de Ambiente), CAR Cundinamarca y Parques Naturales Nacionales de Colombia.

Minambiente expuso las reglas del espacio, las cuales consisten en escucha activa, pedir la palabra, celulares en silencio e intervenciones cortas, asimismo, se indicaron derechos y deberes de los participantes. Posteriormente se pone a consideración el orden del día, el cual fue aceptado por la comunidad. Orden del día:

1. Presentación del equipo y de asistentes.
2. Reglas del espacio, derechos y deberes.
3. Objetivo de la reunión de fase informativa.
4. Estado actual de la delimitación del páramo Cruz Verde – Sumapaz.
 - 4.1. Importancia y contexto geográfico.
 - 4.2. Contexto del proceso participativo de delimitación.
 - 4.3. Fases y temas de diálogo ineludibles del proceso.
5. Preguntas, evaluación y suscripción del acta.

Se expuso el objetivo de la reunión el cual es: Brindar información técnica y jurídica acerca del proceso participativo de la delimitación del páramo Cruz Verde – Sumapaz, ordenado por el Juzgado 40 y la Sentencia T-361 de 2017 a la comunidad interesada, para que puedan ejercer su derecho a la participación de manera informada y adoptar una postura frente al mismo.

El Alcalde electo del municipio de Pasca ofreció un saludo a la comunidad, agradeciendo la asistencia al espacio indicando que se buscara las garantías para el proceso.

Presidente JAC Vereda el Carmen de Pasca saludo a la comunidad y solicitó la lectura de los compromisos del acta de la reunión llevada a cabo

Presidente ASOJUNTAS Pasca, agradeció el espacio indicando la disposición que tiene la comunidad para avanzar en el proceso de delimitación, indicando que pretenden que se resuelvan las dudas de la comunidad.

Concejal del municipio de Pasca, invitando a participar en el proceso en búsqueda de soluciones y garantías para la comunidad.

Concejal de Arbeláez indicó que se debe participar en estos espacios representando al sector campesino, buscando las garantías para la comunidad.

Orlando Flores transportador de la vereda la Dorada y el Carmen, indicando que falta conciencia por parte de la comunidad para el cuidado del bosque, invitado a los asistentes a tomar conciencia, denuncian que en un área del bosque se está tomando como basurero, solicitando que se atienda esta problemática

Diego Galeano líder vereda Batán Alto Fusagasuga, habitante de vereda El Carmen de Pasca, indicó la importancia de participar para replicar la información al resto de la comunidad.

Se leyó por parte de Minambiente, las conclusiones de la reunión pasada de acuerdo con la solicitud realizada, indicando que se establecerían las mesas de interlocución para llevar a cabo las mesas informativas.

Un participante de la comunidad manifestó el sentir de la comunidad respecto a la necesidad de que asistan a estas reuniones, la participación de entidades como el IGAC, ANT entre otros. A lo que Minambiente respondió que se realiza para estas reuniones una convocatoria a todas estas entidades, no siendo sencillo para todas las entidades su asistencia. Asimismo, manifestó que la Procuraduría se comprometió a instar a las entidades para que participen siempre en las reuniones de delimitación.

PNN invito a que se registraran las inquietudes de la comunidad, para que les sean transmitidas y que para el día de las reuniones ya se tengan respuestas para la comunidad.

Diego indico que en el acta anterior quedaron como compromisos:

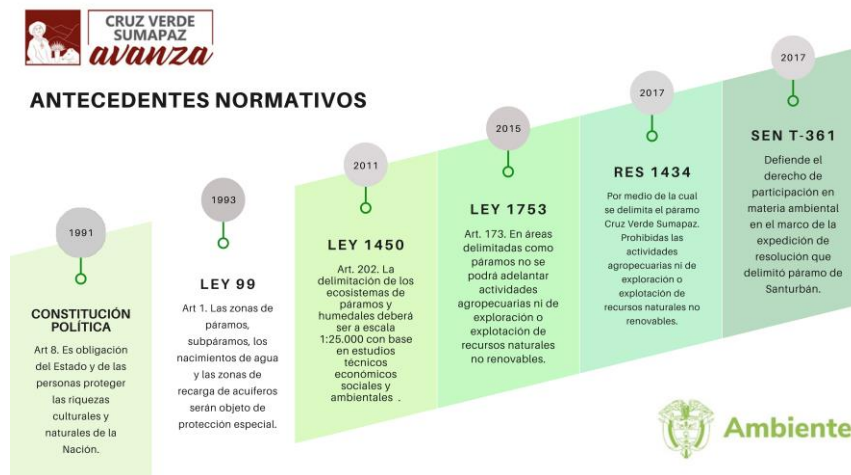
1. Cartografía
2. Presencia de PNN
3. Presencia de CAR

Concluyendo que se dio cumplimiento con estos compromisos anteriores.

Estado actual de la delimitación del páramo Cruz Verde – Sumapaz.

Por parte del Minambiente se brindó información técnica y jurídica acerca del proceso participativo de delimitación del Páramo Cruz Verde – Sumapaz, en el siguiente orden:

- ✓ Contexto normativo



ANTECEDENTES NORMATIVOS



Un representante de la comunidad pregunto el por qué las autoridades ambientales si está prohibida la minería, dan las licencias para hacerlo?

Minambiente responde que ese es un trámite bajo la responsabilidad de la autoridad ambiental, pero que actualmente no se emiten licencias ambientales en área de paramo por la restricción y que en este paramo específicamente no hay minería.

La Coordinadora Regional Campesina por la Defensa del Territorio y los Derechos del Campesinado del páramo Sumapaz y Cruz Verde, realizo una intervención indicando como ha sido su participación en el proceso de delimitación con las siguientes actividades:

- Mesas de interlocución para la definición de la agenda y metodología de trabajo - 2021
 - Propuesta agenda conjunta
 - Reuniones en zonas de incidencia de delimitación
 - Claridades en conceptos
 - Comunicación directa con referentes territoriales
- ✓ Importancia del Páramo CV Sumapaz
 - ✓ Fases del proceso: El proceso debe ser participativo. Son 7 fases. Se presenta diagrama participativo de fases y se involucra a los y las participantes.



Se presentaron las siguientes intervenciones de la comunidad:

Los datos personales serán tratados de acuerdo con la política de protección de datos personales establecida por la entidad la cual podrá ser consultada a través del SIGestión en el documento con código "DS-E-GET-01" o en el link <https://www.minambiente.gov.co/politica-de-proteccion-de-datos-personales/> de conformidad con lo definido por la Ley 1581 de 2012 y el Decreto Reglamentario 1377 de 2013.

1. ¿Que pasa con las observaciones que se hacen a la resolución en esa etapa?
2. Solicitaron que se comunicara a la comunidad sobre las implicaciones (afectaciones) de la delimitación
3. ¿Que garantías ofrece el ministerio y la nación al campesino frente a este proceso de delimitación?

El Minambiente realizo la precisión de cómo es el proceso de observaciones al proyecto de resolución, indicando que es una etapa más para que la comunidad haga parte en el proceso. Frente a las garantías, se indicó que este proceso cuenta con el Ministerio Publico como garante de los derechos de la comunidad,

Temas objeto de dialogo:

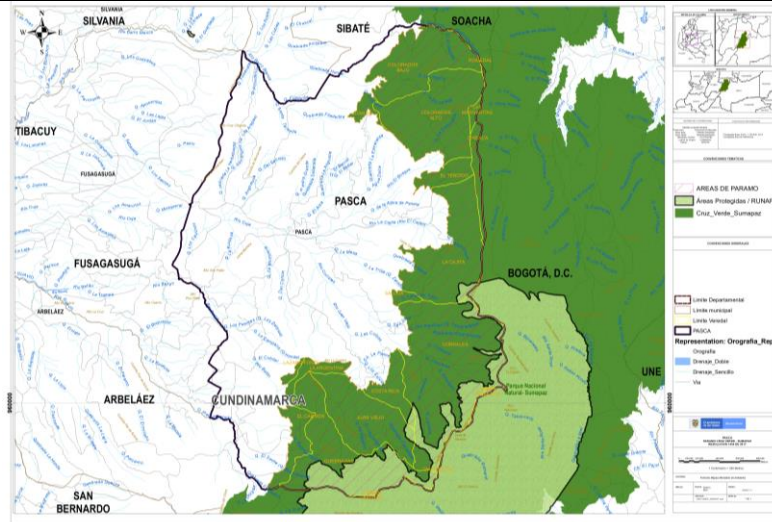
Por parte del Minambiente se realiza una exposición de los temas de dialogo, haciendo una referencia de cada uno frete a lo establecido en la Sentencia T/361 de 20017.



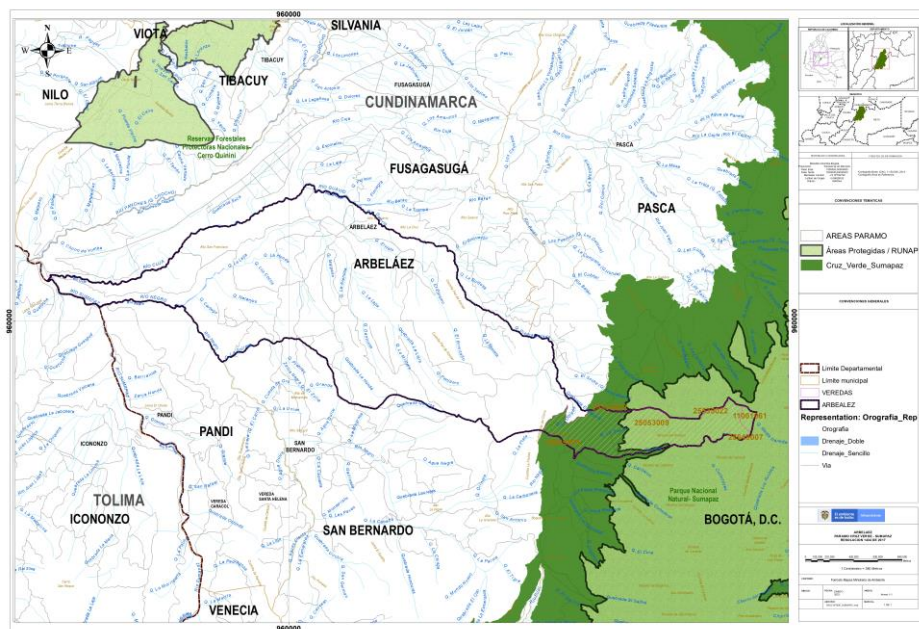
La comunidad realizo las siguientes intervenciones frete a cada tema de dialogo:

Tema 1. Área de delimitación.

Mapa municipio de Pasca – Paramo Cruz Verde Sumapaz



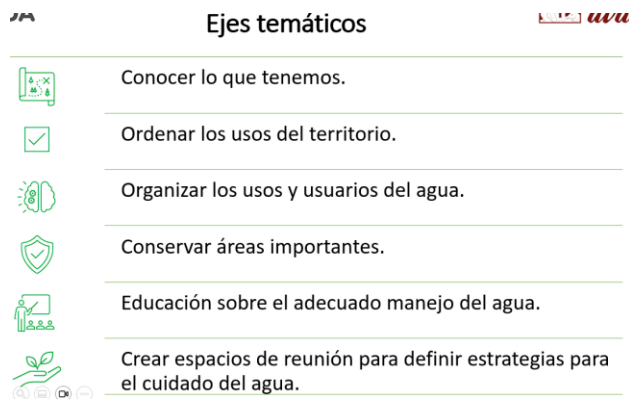
Mapa municipio de Pasca – Paramo Cruz Verde Sumapaz



- ¿Si esta información esta sujeta a modificaciones, esto no perjudicaría después ala comunidad?
Minambiente dio respuesta indicando que los insumos son entregados para generar la propuesta hasta la fase de consulta e iniciativa, una vez se cierra esa fase, se procede a analizar e integrar la información siendo esto lo que se presentaría para la fase de concertación. Así mismo se preciso que para la delimitación solo se tiene en cuenta los aspectos biofisicos y los ETESA, no se tienen en cuenta aspectos como infraestructura vial.
- En el acta anterior se solicitó que se trajera la información de cuales son los predios afectados
En esta reunión no se trae la información por los predios porque esto puede cambiar, no es en este momento exacta, por la falta de información catastral, que si la alcaldía municipal suministra esta información, para la siguiente reunión puede entregarse la información mas precisa.

- ¿Por que no se están dando créditos del Banco Agrario a predios que están en páramo?
Minambiente respondió que se están llevando a cabo mesas de trabajo con el Banco Agrario con el fin de aclarar ese tema, teniendo en cuenta que la delimitación no es una limitante de la propiedad.
- ¿Como es posible que la delimitación llegue a un predio tan debajo del paramo, con restricciones del uso de la tierra?
Minambiente indico que la articulación y armonización de los diferentes instrumentos de ordenamiento se deben realizar para dar cumplimiento a la ley, aspectos que se puede convertir en una propuesta para la fase de consulta.
Se realizo la precisión de la diferencia entre las restricciones de la figura de parque natural regional o nacional, y el proceso de delimitación.
- Se solicito que para la toma de decisiones por parte de la comunidad frente a la delimitación, se cuente con la presencia de las diferentes entidades involucradas para la gestión integral del páramo.

Tema 2. Protección de las fuentes hídricas.



- La mayoría de las personas en Pasca usan el agua para su subsistencia y para el tema agropecuario, preguntaron si esa agua se garantiza para las comunidades del páramo, que garantía hay para eso, cual es la destinación del agua de este paramo?
Minambiente respondió que en la fase de consulta e iniciativa se van a hacer esas preguntas, las garantías, pero se debe tener en cuenta, las zonas de reserva campesina garantizan que las comunidades sean las que gobiernen el territorio.

Tema 3. Sistema de Fiscalización



Tema 4. Lineamientos para la reconversión y sustitución.

Prácticas de conservación del ecosistema

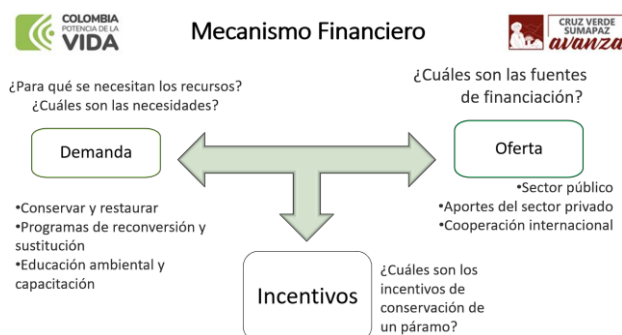
- Conservar las coberturas naturales y los parches de vegetación nativa .
- Conservar y proteger los nacimientos y fuentes hídricas superficiales y subterráneas.
- Implementar herramientas de manejo del paisaje, como las barreras vivas.
- Proteger y recuperar poblaciones de especies silvestres y los tipos de vegetación característicos de páramo.
- Implementar medidas para el manejo y gestión de los eventos de interacción entre fauna silvestre y población humana

- ¿Se puede utilizar tractor?
Minambiente respondió que la maquinaria amarilla está prohibida en la ley 1930 de 2017, pero actualmente se está trabajando en una metodología donde se establezca qué maquinaria puede ser empleada y que tenga un bajo impacto al páramo.
- Que desde el gobierno se cree una identidad de marca de comunidades que cuidan el ambiente, que se reconozcan mayores valores por los productos que se generen, asegurando una cadena de abastecimiento que garantice la ayuda a esos campesinos.
Minambiente respondió que eso hace parte del modelo financiero que tiene contemplada la sentencia T361 de 2017.

Tema 5. Instancia de coordinación



Tema 6. Modelo de financiación



- Del PSA cuanto dura el programa, puedo continuar con mi proceso de posesión?
Minambiente indicó que el proyecto es por 5 años, precisando que esto no afectaría los procesos de posesión.
- ¿Al cambiar dinero por conservación, cual es la finalidad de la conservación?

La representante de la Alcaldía d Arbelaez, respondió indicando que eso es la huella de carbono, que en Arbeláez se tuvieron 2 proyectos exitosos.
Minambiente aclaro que hay una diferencia entre huella de carbono y PSA.

- ¿Para aplicar al proyecto se debe tener propiedad del predio?
Minambiente indico que se pueden desarrollar estos proyectos con propietarios, tenedores y arrendatarios.

Finalmente se implemento la herramienta de evaluación de la jornada por parte de la comunidad.

The image shows two evaluation forms from 'COLOMBIA VIDA Ambiente'. The top form is titled 'DURANTE LA REUNIÓN...' and has three columns: 'SIEMPRE', 'A VECES', and 'NUNCA'. It contains four rows of questions with handwritten marks in the 'SIEMPRE' and 'A VECES' columns.

	SIEMPRE	A VECES	NUNCA
ME SENTÍ ESCUCHADO/O	X	X	
ME PERMITIERON EXPRESAR MIS OPINIONES Y PREGUNTAS	X	X	
MIS PREGUNTAS E INQUIETUDES FUERON RESUELTAS	X	X	
COMPRENDI LA INFORMACIÓN QUE ME BRINDARON	X	X	

The bottom form has three columns: 'BUENA', 'REGULAR', and 'MALA'. It contains two rows of questions with handwritten marks in the 'BUENA' and 'REGULAR' columns.

	BUENA	REGULAR	MALA
CÓMO ME PARECIÓ LA ORGANIZACIÓN DE LA REUNIÓN (LUGAR, ALIMENTACIÓN, CONVOCATORIA)	X	X	
CUÉNTENOS CÓMO MEJORAR LA CONVOCATORIA:	Cambiar el punto de inicio de la reunión a las 8:00 AM y tener un espacio para la convivencia de la comunidad.		

REGISTRO FOTOGRAFICO





CONCLUSIONES

1. Minambiente en conjunto con la administración municipal realizaran una mesa de trabajo para la actualización de información catastral, aclarando las restricciones que se tiene por parte de la delimitación del páramo y las figuras de ordenamiento territorial establecidas por la administración
2. Que la armonización de las diferentes figuras de ordenamiento territorial queda como una propuesta por parte de la comunidad para la fase de consulta.
3. La comunidad solicita que se cuente con la presencia de las diferentes entidades involucradas para la gestión integral del páramo, por lo que Minambiente realizara las respectivas invitaciones. (ANT, IGAC, MINAGRICULTURA, PNN, CAR, SUPERNOTARIADO)

LISTA DE EVIDENCIAS

(Relacionar las evidencias tales como listas de asistencia, fotografías, videos, informes, entre otros)

1. Lista de asistencia.
2. Fotografías desarrollo del espacio.

COMPROMISOS *(Si los hay)*

No.	COMPROMISO	RESPONSABLE	FECHA DE INICIO		FECHA DE TERMINACIÓN
1	N.A.				
2					
FECHA DE LA PRÓXIMA REUNIÓN <i>(Si aplica):</i>			DIA	MES	ANO

NOMBRE DE QUIEN ELABORÓ	FECHA	DIA	MES	AÑO
MINAMBIENTE			25	11

LUGAR: Escuela Rural Vereda El Carmen FECHA: 25 de Noviembre 2023 HORA: 10:00am.

TEMA: Reunión de base informativa delimitación párrafo C-V Somapaz con el municipio de Púscu-Abeloez PRESIDE: MinAmbiente - DBSCE

EQUIPO ACOMPAÑANTE: _____

N°	NOMBRES	ENTIDAD / MUNICIPIO	CARGO	DEPENDENCIA	TELÉFONO / CELULAR	CORREO ELECTRÓNICO	ASISTENCIA		FIRMA
							PRESENCIAL	VIRTUAL	
1	Carlos D. KAWIT	CoR	Prof exp	DRSU	3204888217		X		QKLOE
2	Jimmy Ortiz	La Dorada	Campeño		311583098	jsag1@hotmail.com	X		[Firma]
3	Flore Marina Acuña	Sec. Ambiente	Contratista	Dirección de Ecosis Temis	3123444467	Ingeniero municipal	X		[Firma]
4	Eudocio Ortiz Pérez	El Carmen	Campeño	La palma	386544447		X		Eudocio Ortiz
5	Lady's Garcia	El Carmen	Campeña	La Soledad	350889998	mgjadysgarcia129@gmail.com	X		[Firma]
6	Flore Herminia Ortiz	el carmen	Campeña	Berlin	3118015241		X		Flore O. i. c
7	Jose Floriano VITZ	El carmen	Campeño	Berlin	3118015291		X		[Firma]
8	Josiana L. Ramos	El Carmen	Campeña	Aurora	3138162053		X		[Firma]
9	Cristian Fabian Rubio R	Abeloez	Campeño		302365805		X		[Firma]
10	Ponza Johanna				3222777761		X		=
11	Sebastián Rodríguez	Púscu El Carmen	Tesoro	Arechata El Carmen	3202198564		X		Sebastián Rodríguez
12	Julio Rodríguez	Púscu El Carmen	Campeño		3228467406		X		Julio Rodríguez
13	Laura Camila Rubio	Abeloez	Campeña		3138910248	camilazrubio@gmail.com	X		Laura Rubio

Los datos personales serán tratados de acuerdo con la política de protección de datos personales establecida por la entidad la cual podrá ser consultada a través del MADSIGestión en el documento con código "DS-E-GET-01" o en el link <https://www.minambiente.gov.co/politica-de-proteccion-de-datos-personales/> de conformidad con lo definido por la Ley 1581 de 2012 y el Decreto Reglamentario 1377 de 2013.

MINISTERIO DE AMBIENTE Y DESARROLLO SOSTENIBLE	LISTADO DE ASISTENTES	SOMOSIG Sistema Integrado de Gestión
	Proceso: Administración del Sistema Integrado de Gestión	
Versión: 8	Vigencia: 20/06/2023	

N°	NOMBRES	ENTIDAD / MUNICIPIO	CARGO	DEPEN- DENCIA	TELÉFONO / CELULAR	CORREO ELECTRÓNICO	ASISTENCIA		FIRMA
							PRESENCIAL	VIRTUAL	
14	Habon Humberto (bajo A)	Arbebeez	Concejal Electo	CONCEJO MUNICIPAL	312 581222	habon.humberto@arbebeez.gov.co	X		Habon H. Clavos
15	Luis Torres	Arbebeez	Campesino	La demanda	620897 3777		X		Luis Torres
16	Laura Valentina Vega Ponce	Arbebeez	Inq. Argonano	Independiente	322 332 3323	Valentinavergappp@gmail.com	X		Laura V. Vega
17	Jonathan Camilo Vaya Perea	Arbebeez	Estudiante	Independiente	313 96929 05	jonnyvaya1@gmail.com	X		Jonathan C. Vaya
18	Miguel Angel Rojas Ponce	Pasca	Fiscal Asignatas	Fiscal / Asignat tas Pasca.	3214834 64	miansemi@hotmail.com	X		Miguel Angel Rojas
19	Fideligno Rodriguez	Arbebeez	Baricada	Arbebeez	313 08437		X		Fideligno R.
20	Nolberto Villalobos	Junta NAL campesino	Vocero NAL		37577238	elmonavilla@hotmail.com	X		Nolberto V.
21	Joachim Pulido	Pasca	Campesino	El Carmen			X		Joachim Pulido
22	Diana Gonzalez	Arbebeez	Guardabosque	Arbebeez	3118696961		X		Diana G.
23	Yasser Vargas	Pasca	Campesino	El Carmen	312449916		X		Yasser Vargas
24	HECTOR BORGUA	Pasca	Campesino	El Carmen	3196076073		X		Hector B.
25	Héctor Donald Jarrata V.	Arbebeez Pasca	Fund. Costa Guaduas	Guaduas	3135672657	harrata0806@gmail.com	X		Héctor D. Jarrata
26	Pablo Sierra	Pasca	Campesino	El Carmen			X		Pablo Sierra
27	Nydia Janet Bejarano	Pasca	Campesino	El Carmen	316470112	nydia.janet@gmail.com	X		Nydia J. Bejarano
28	Joselyn Orjuel	Pasca	Campesino	El Carmen	317028845		X		Joselyn O.


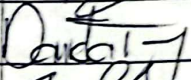



Los datos personales serán tratados de acuerdo con la política de protección de datos personales establecida por la entidad la cual podrá ser consultada a través del MADSI Gestión en el documento con código "DS-E-GET-01" o en el link <https://www.minambiente.gov.co/politica-de-proteccion-de-datos-personales/> de conformidad con lo definido por la Ley 1581 de 2012 y el Decreto Reglamentario 1377 de 2013.

LUGAR: Escuela El Carmen, municipio Pasca FECHA: 25 de Noviembre de 2023 HORA: 10:00am
 TEMA: Reunión de fase informativa delimitación parámetros CV-Sumapaz, municipios Pasca y Arbeláez PRESIDE: Min Ambiente - DB BSE.

EQUIPO ACOMPAÑANTE: _____

N°	NOMBRES	ENTIDAD / MUNICIPIO	CARGO	DEPENDENCIA	TELÉFONO / CELULAR	CORREO ELECTRÓNICO	ASISTENCIA		FIRMA
							PRESENCIAL	VIRTUAL	
1	Nelson Ortega Alarcón	Arbeláez			3134883381	NelsonOrtega1116@gmail.com	X		
2	Sandra González	PASCA El Carmen			32020379	SandyGonzalez@hotmail.com	X		
3	Nelson Muñoz Tello	EL CARMEN PASCA			3134911816	Nelsonmunoztello@gmail.com	X		
4	Valentina Quintero Desalvada	Arbeláez			3125223896	vquinterode@gmail.com	X		
5	Thon Javier Capura B.	Hoya del Molino Pasca			300638077	mar5406@gmail.com	X		
6	Morito Moro Morales	ASOJUNTAS PASCA	ASOJUNTAS		3097628193	"	X		
7	Wilson Buddie Cariblanco	Arbeláez	Agricultor		3152205613	wilsonbustiblanco@gmail.com	X		
8	Juz Dany Rodríguez	PNN Sumapaz	Profesional	PNNC	3133824607	dany.romanos@gmail.com	X		
9	Paula Camila Muñoz	SAMA Arbeláez	Coordinador Ambiental	SAMA	322217197	ppaulacamila@gmail.com	X		
10	Fanny Acosta	Atalaya Arbeláez	Técnico	SAMA	36579099	fannyacosta@gmail.com	X		
11	Hugo E. Novoa V.	Atalaya Arbeláez	Alcalde Electo	Atalaya	3107842741	hugonovoaatalaya@gmail.com	X		
12	Patricio Herrera	Arbeláez	consejal	Alcalde	311949883	Patricioherreraatalaya@gmail.com	X		
13	Diego Sánchez	Fusagasuga	Presidente	Batán Alto	313204197	diego.sanchez@gmail.com	X		

Los datos personales serán tratados de acuerdo con la política de protección de datos personales establecida por la entidad la cual podrá ser consultada a través del MADSIGestión en el documento con código "DS-E-GEI-01" o en el link <https://www.minambiente.gov.co/politica-de-proteccion-de-datos-personales/> de conformidad con lo definido por la Ley 1581 de 2012 y el Decreto Reglamentario 1377 de 2013.

N°	NOMBRES	ENTIDAD / MUNICIPIO	CARGO	DEPEN- DENCIA	TELÉFONO / CELULAR	CORREO ELECTRÓNICO	ASISTENCIA		FIRMA
							PRESENCIAL	VIRTUAL	
14	Jeraldine Torres Pérez	Pasca			3003390273	Jarlan9709@gmail.com	X		Jeraldine Torres P.
15	Nestor Ender Benavides Añó	Pasca	Concejal		3228406486	Enderbenavides178@gmail.com	X		
16	Daniela Iván Jimenez	Minambiente	Protección Civica	DBBSE	-	deciye...	X		
17	Bryan Medina A.	Ambiente	CAVA	ONUS	32344632	bmedma@unsl	X		
18	Angélica Estepanía F	MADS	Contratista	OAS	31150602	gestanon@	X		
19	Darling Helena	MADS	Contratista	DBBSE	319323 6263	dmdelmar@el gobierno	X		
20									
21									
22									
23									
24									
25									
26									
27									
28									

Los datos personales serán tratados de acuerdo con la política de protección de datos personales establecida por la entidad la cual podrá ser consultada a través del MADS Gestión en el documento con código "DS-E-GET-01" o en el link <https://www.minambiente.gov.co/politica-de-proteccion-de-datos-personales/> de conformidad con lo definido por la Ley 1581 de 2012 y el Decreto Reglamentario 1377 de 2013.