



INFORME PROCURADURÍA EN RELACIÓN CON LAS ACTIVIDADES DESARROLLADAS EN LA CUARTA MESA DE INTERLOCUCIÓN DEL 12 DE FEBRERO DE 2022

El pasado 12 de febrero de 2021 a las 9:00 am en Fusagasugá- Cundinamarca, Choachí- Cundinamarca, Colombia- Huila y Guamal- Meta se desarrolló de manera simultánea la Cuarta sesión de Mesa de Interlocución ordenada por el Juzgado 40 administrativo de oralidad del distrito de Bogotá en mayo de 2021 el 3 de mayo de 2021 en audiencia de verificación del fallo, por el Juzgado 40 Administrativo de Oralidad del Distrito de Bogotá- Sección Cuarta, en el marco de la delimitación participativa del páramo Cruz Verde – Sumapaz cuyo objetivo fue *“establecer de manera conjunta con los diferentes actores sociales vinculados al proceso de delimitación participativa del Páramo Cruz Verde – Sumapaz, el diseño del plan de trabajo y metodología para el desarrollo de las mesas de interlocución a nivel municipal y local”*.

Se tuvo como objetivos específicos, i) realizar una contextualización a los asistentes sobre los avances de la construcción conjunta del plan de trabajo y metodología para el desarrollo de las mesas de interlocución a nivel municipal y local, realizados en las anteriores mesas de interlocución; ii) desarrollar la reunión adaptando la metodología a los diferentes espacios presenciales y de la plataforma tecnológica basándose en la herramienta metodológica “lluvia de ideas”, para la construcción conjunta del plan de trabajo y metodología para el desarrollo de las mesas de interlocución a nivel municipal y local; iii) socializar los resultados de la metodología desarrollada en los diferentes espacios, para la unificación y consolidación del documento final y iv) definir con las autoridades locales (alcaldías y personerías), ministerio público, líderes sociales, veedores y demás asistentes, las fechas para las próximas mesas de interlocución a nivel municipal y local.

En cada espacio se establecieron dinámicas particulares, que pueden consultarse de manera detallada en cada acta, así las cosas, se hará referencia a la convocatoria, y aspectos comunes del desarrollo y compromisos.

PREPARACIÓN

Desde el 18 de enero de 2022, se dio inicio a la convocatoria de la Cuarta sesión de Mesa de Interlocución invitando a todos aquellos actores que han participado en las tres sesiones de interlocución previas, así como los entes municipales de los veinticuatro (24) municipios implicados en el proceso de delimitación participativo del páramo Cruz Verde Sumapaz, las siete (7) localidades de Bogotá que hacen parte del proceso, líderes de JAC, Asojuntas, accionantes, representantes de organizaciones sociales, gremiales y de gestión del agua, corporaciones, agencias, los entes de control, las Autoridades Ambientales, los Ministerios de Agricultura (Minagricultura) y Desarrollo Rural y de Minas y Energía (Minenergía), el Instituto Alexander von Humboldt (IAvH), y los accionantes representados en la Coordinadora Regional Campesina y el Colectivo Terrapaz.(Anexo 1. Oficios de convocatoria)



Imagen 2. Convocatoria desde Facebook de Alcaldía de Choachí- Cundinamarca



Imagen 3. Convocatoria desde Facebook de Alcaldía de Guamal- Meta

Se tuvo una reunión de coordinación interinstitucional con las alcaldías y personerías de Guamal-Meta, Colombia- Huila, Choachí- Cundinamarca y Fusagasugá el pasado 7 de febrero de 2022 donde se brindó información relacionada con el proceso, se realizó una actualización del proceso, se hizo seguimiento a las diversas formas de convocar empleadas y se gestionaron aspectos logísticos para la cuarta sesión de mesa de interlocución.



El ambiente
es de todos

Minambiente

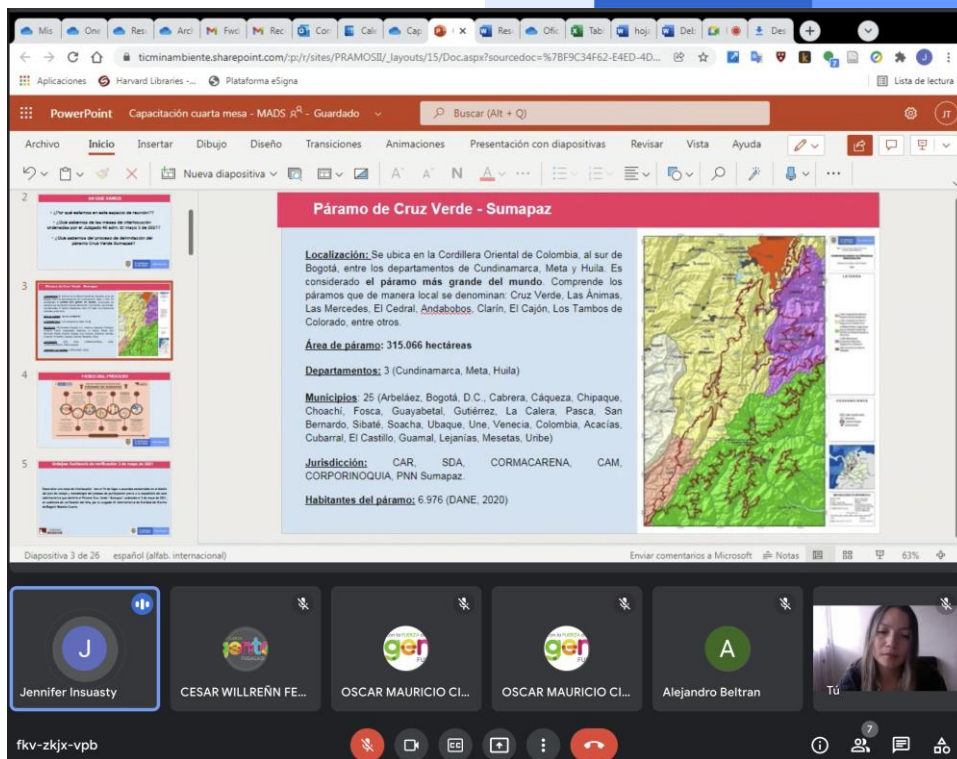


Imagen 4. Reunión de contextualización y logística para cuarta sesión de mesa de interlocución.

DESARROLLO Y CONCLUSIONES

La Cuarta Sesión de Mesa de Interlocución se desarrolló de manera central en Fusagasugá, no obstante, se contó con tres (3) espacios satélites: Choachí, Guamal y Colombia buscando la asistencia de la mayor cantidad de municipios que hacen parte del proceso de delimitación participativa del páramo Cruz Verde Sumapaz desde las 9:00am.

Se inicia con un saludo de bienvenida y apertura de la reunión realizada por el vocero Néstor Garzón, Director de Cambio Climático y Gestión del Riesgo del Minambiente y la apertura de la reunión realizada por el Minambiente desde el municipio de Fusagasugá, el vocero presenta el objetivo de la reunión relacionado con el proceso participativo de delimitación del páramo de Cruz Verde - Sumapaz “Construir de manera conjunta con los diferentes actores sociales vinculados al proceso de delimitación participativa del Páramo Cruz Verde – Sumapaz, el diseño del plan de trabajo y metodología para el desarrollo de las mesas de interlocución a nivel municipal y local.”

En Colombia- Huila: En este espacio no fue posible establecer conexión, en ese sentido se desarrolla de manera autónoma la reunión donde se presentan los representantes de la alcaldía de Colombia, la personería y el Ministerio de Ambiente invitando a la comunidad a desarrollar la reunión de manera respetuosa. Se explica la importancia del proceso considerando que se trata del páramo más grande del mundo. Se contextualiza sobre la orden judicial que ordena la delimitación participativa de este ecosistema, se presenta la metodología conforme la agenda formulada, en la parte de abajo se establecerán los compromisos de esta reunión. A esta reunión participaron la alcaldía y personería del municipio, líderes de JAC de las veredas Palacio, Buenos aires, San Rafael, Nueva Granada, alcaldía y la Corporación Autónoma regional del Alto Magdalena con jurisdicción



en Colombia- Huila con asistencia de aproximadamente 50 personas de los cuales solo veintiséis (26) personas decidieron diligenciar listado de asistencia.



Imagen 5. Espacio de trabajo en Colombia- Huila



En Guamal- Meta: Por decisión de la comunidad se decide continuar con el espacio de manera autónoma, se presentan los asistentes por parte del Ministerio de Ambiente y Desarrollo Sostenible, de la alcaldía y de la PGN. Se contextualiza sobre la orden judicial que ordena la delimitación participativa de este ecosistema, se presenta la metodología conforme la agenda formulada, en la parte de abajo se establecerán los compromisos de esta reunión. Contó con la asistencia de 26 personas, entre ellas la Alcaldía y personería del municipio, Procuraduría General de la Nación, la JAC de la vereda el Retiro, la JAC de la vereda San Miguel, la JAC del Casco Urbano, Los jóvenes del ambiente de Guamal, la fundación Funhacon de Acacias, la Gobernación del Meta y Corpohumadea.



Imagen 6. Espacio de trabajo en Guamal- Meta

En Choachí- Cundinamarca: Se le da la palabra a la Personera Johana Cirley Tacha Rojas, y el enlace de la Alcaldía, quienes dan unas palabras de bienvenida al municipio y respecto de brindar la colaboración respectiva para que la reunión se realice de manera satisfactoria. Se presentan los asistentes al escenario de Choachí presidentes de Juntas de Acción Comunal, líderes representantes de las organizaciones sociales, delegados de entidades de orden local y regional, así mismo por decisión de la comunidad se decide hacer un espacio autónomo de trabajo. Entre los asistentes estuvo Corpoorinoquia, JAC vereda San francisco, concejales de Ubaque, Concejales de Choachi, JAc Aguadulce, Municipio de Une, Estudiantes de Choachí, PGN, Personería de UNE, JAC de Ubaque, JAC vereda el Verjón, Alcaldía de Chapinero y JAC alto la virgen



Imagen 7. Espacio de trabajo en Choachí- Cundinamarca

Virtual: Por su parte la reunión de Fusagasugá fue retransmitida por Teems, desde donde participaron más de 82 personas de quienes 62 diligenciaron el listado de asistencia, se contó con la asistencia del Ministerio de Agricultura y Desarrollo Rural, la Alcaldía local de San Cristóbal, La defensoría del Pueblo, Agencia Nacional de Tierras- ANT, Parques Nacionales Naturales- PNN Sumapaz, La Unidad de Planificación Rural Agropecuaria -UPRA, CAR, Instituto Alexander von Humboldt y Cormacarena, los municipios de Acacias, La Calera, UNE, Soacha, Gutiérrez- Cundinamarca, Fosca, UNE, Yopal, Alcaldía local de Sumapaz, San Bernardo, Chipaque Cabrera -Cundinamarca, Ubaque -Cundinamarca, Mesetas,- Meta Guamal – Meta - Vereda El Dorado, Localidad de Sumapaz- Vereda Santa Rosa y Vereda el Raizal.

En Fusagasuga - Cundinamarca: Se apertura el evento de la mesa de interlocución a las 09:53 del 12 de febrero de 2022, el Director y vocero Nestor Garzón, coordinador de cambio climático del MinAmbiente dio las palabras para la instalación del espacio, por su parte, el señor Jhon Jairo Hortúa, alcalde de Fusagasugá, dio



unas palabras introductorias. La moderadora realizó la lectura de las reglas del espacio, al igual que la lectura de derechos y deberes. Este espacio también contó con intervenciones de los ciudadanos. Por parte de la Coordinadora y de varias partes interesadas se propone modificar la agenda del MinAmbiente, luego de socializar los dos documentos del orden del día se decide cambiar los ítems 6 y 8, por lo cual quedan de la siguiente forma:

6. Contextualización del proceso de delimitación participativa por parte del MinAmbiente y la Coordinadora.
8. Contextualización de las Mesas de Interlocución. Se realiza la presentación de la propuesta de agenda realizada de manera conjunta, la explicación de metodología para la sesión del día, la constitución mesa mixta para el levantamiento del acta y la contextualización del proceso de delimitación participativa.

La reunión presencial en el municipio de Fusagasugá tomó un espacio autónomo, el espacio virtual valoró cuales municipios quedaban conectados desde plataformas de Teams, de los cuales se resalta la representación de: Chipaque, Acacías, personería de Soacha, Alcaldía de Soacha, Secretaría de Soacha, personería de La Calera, Corporación Umata de San Bernardo, Secretaría de Desarrollo Agropecuario y Medio Ambiente de Cabrera, Dirección de Ambiente y Ruralidad de Planeación Distrital, Parque Nacional Natural Sumapaz, Alcaldía Local de San Cristóbal, Ministerio de Minas y Energía, Ministerio de Agricultura, Instituto Alexander Von Humboldt Corporación Zaragoza, Personería Delegada para el Sector Ambiente en Bogotá, OAAS de MinEnergía.

Se define terminar la jornada y darle continuidad el día 26 de marzo de 2022, en el municipio de San Juan, este espacio será completamente presencial.





Imagen 8. Espacio de mesa de Interlocución Fusagasugá- Cundinamarca

Con el propósito de abordar los detalles de cada reunión se anexan las actas de las reuniones llevadas a cabo en, Colombia-Huila, Choachí - Cundinamarca y Guamal – Meta, en donde se estableció continuar y seguir con la propuesta metodológica construida conjuntamente hasta la fecha en las mesas de interlocución previas. Con respecto a la reunión desarrollada en Fusagasugá – Cundinamarca, se estableció la necesidad de continuar con la agenda prevista para una quinta sesión de mesa de interlocución programada colectivamente para el día 26 de marzo de 2022, el acta se encuentra en revisión y será trabajada conjuntamente con la procuraduría el próximo 24 de febrero de 2022 (Anexo 2. Actas Reuniones 12 de febrero de 2022).

En conclusión, se han programado fechas para el desarrollo de mesas de interlocución local con los municipios de **Guamal** (2 de marzo de 2022 a las 9:00 am Lugar: Ecocentro Cultural Alfonso Silva), **Choachí** (2 de abril de 2022, lugar por definir), **Une** (24 de abril de 2022, lugar por definir), **Ubaque** (9 de abril de 2022 a las 12:00 pm, lugar: por definir), **Colombia- Huila** (2 abril de 2022) y **Localidad de Chapinero** (23 de abril de 2022 a las 10:00 am en San Luis). Es necesario especificar que esta cartera se encuentra gestionando el contacto con los actores de los demás municipios para definir fechas para el desarrollo de las mesas locales en cada municipio habiendo contado con el aval de las comunidades, actores sociales y entes de control, el pasado 12 de febrero



de 2022, así como el aval del Juzgado Cuarenta en la audiencia de verificación del pasado 2 de febrero de 2022.

Algunos actores sociales, entre ellos los accionantes consideran necesario continuar abordando temáticas relacionadas con inquietudes particulares que surgen desde las bases sociales que representan, en ese sentido se programó también la **Quinta sesión de Mesa de interlocución** para el próximo 26 de marzo de 2022 en la localidad de Sumapaz- San Juan a las 9:00am. Lo anterior, con el fin de continuar con el diálogo sin desconocer los compromisos adquiridos con las comunidades que no se sienten recogidas por los accionantes del proceso.

Esta cartera ministerial se encuentra adaptando sus estrategias metodológicas a las recomendaciones de las comunidades en cada territorio, así las convocatorias para las mesas locales se han adaptado a las particularidades. Recalcando la disposición de construir de manera amplia, pública, abierta y eficaz este proceso participativo de delimitación del páramo Cruz Verde Sumapaz y de esta manera apoyar la delimitación con el componente participativo.

ANEXOS- EVIDENCIAS DE RETRANSMISIÓN

A continuación se presentan las evidencias disponibles relacionadas con los esfuerzos de retransmisión de los espacios presenciales autónomos.



El ambiente
es de todos

Minambiente



Imagen 9. Evidencia de retransmisión por facebook de Alcaldía de Guamal





Imagen 10. Evidencia de retransmisión por facebook de Alcaldía de Guamal











El ambiente
es de todos

Minambiente

 **Alcaldía de Guamal** Enviar mensaje ...

Información Ver todo

-  **Fanpage Oficial**
Alcaldía de Guamal - Meta
2020 - 2023
Alcalde Municipal
Germán Giovany Peñón Niño
Correo: alcaldia@guamal-meta.gov.co
-  A 14 525 personas les gusta esto
-  17 871 personas siguen esto
-  <http://www.guamal-meta.gov.co/>
-  310 7860312
-  Organización gubernamental

 **Alcaldía de Guamal** ha transmitido en directo.
12 de febrero a las 9:27 · 

Cuarta Mesa de interlocución para construir conjuntamente el plan de trabajo y la metodología para el proceso participativo del Páramo Cruz Verde - Sumapaz.




Imagen 10. Evidencia de retransmisión por facebook de Alcaldía de Guamal